



CITTA' DI ALESSANDRIA

PRGC 1990
 Approvato con modifiche "ex officio" con deliberazione della Giunta Regionale 7 febbraio 2000, n.38-29308 (pubblicata sul Bollettino Ufficiale della Regione Piemonte n.7, 16 febbraio 2000) e successora rettificata con deliberazione della Giunta Regionale n.13-29915 (pubblicata sul Bollettino Ufficiale della Regione Piemonte n.18, 3 maggio 2000)

PRGC 1990

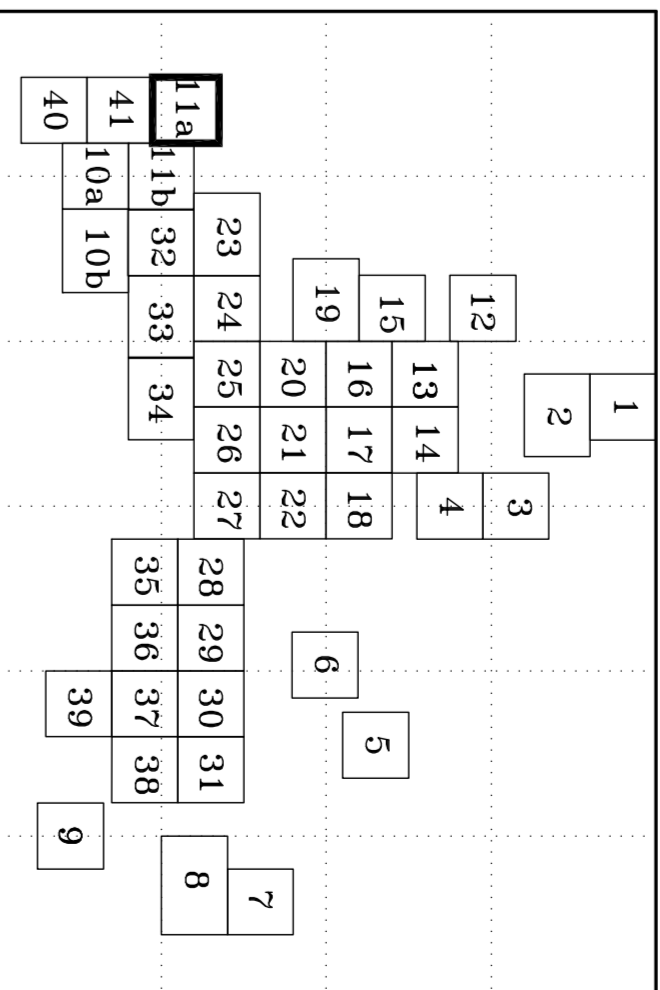
Variante parziale luglio/dicembre 2021
ex art. 17 5° comma della Legge Regionale n.° 56/77 e successive
modifiche ed integrazioni.

Il Sindaco

Tavola di piano

4 Destinazioni d'uso del suolo

scala 1:2000



Il Sindaco

Tavola di piano















4 Destinazioni d'uso del suolo

scala 1:2000














































Il Segretario Generale

Il Responsabile del Servizio













LEGEND

	eliminazione del confine comunale;	14 A, art. 62
	eliminazione degli sviluppi in scala 1:2000;	14 A, art. 52
	eliminazione delle unità urbanistiche;	14 A, art. 23 bis
	Cori e specchi d'acqua	14 A, art. 23
	immuamenti (compresi le aree di adorno della piazza, casali, laghi artificiali e zone verdi);	14 A, art. 23 bis
	aree di consistenza delle piazze;	14 A, art. 23
	Aree ferroviarie;	14 A, art. 23
	Aree destinate alla viabilità;	14 A, art. 23 bis
	indichazione delle principali piste ciclabili;	14 A, art. 23 bis
	Aree per attività agricole;	14 A, art. 65
	aree per attività agricole specializzate;	14 A, art. 65
	aree per impianti e servizi di trasporto comprensorale ed urbano;	14 A, art. 23
	principali spazzamenti: verde urbano a più livelli;	14 A, art. 23
	Aree militari;	14 A, art. 23

Standards Urbanistici, servizi sociali ed attrezzature di interesse generale

	altaretrare per l'azione superiore al bisogno	14 A.4. nr. 23
	altaretrare socializzare ed ospitare;	14 A.4. nr. 23
	avere pubblici stabili e comprensibili	14 A.4. nr. 23
	Standard l'industria;servizi sociali ed altaretrare a livello locale	14 A.4. nr. 23
	avere per l' ambiente;	14 A.4. nr. 23
	avere per altaretrare di interesse comune;	14 A.4. nr. 23
	avere pubblici a poco per il giro e lo sport;	14 A.4. nr. 23
	percentuale pubblica;	14 A.4. nr. 23
	Avere residenzialita;	14 A.4. nr. 31
	deba città di 1° classe;	14 A.4. nr. 31
	deba città di 2° classe;	14 A.4. nr. 31
	deba città di 3° classe;	14 A.4. nr. 31
	dei sobborghi di 1° classe;	14 A.4. nr. 31
	dei sobborghi di 2° classe;	14 A.4. nr. 31
	dei sobborghi di 3° classe;	14 A.4. nr. 31
	dei sobborghi di 3° classe;	14 A.4. nr. 31
	dei sobborghi di 3° classe;	14 A.4. nr. 31
	dei sobborghi di 3° classe;	14 A.4. nr. 31
	dei sobborghi di 3° classe;	14 A.4. nr. 31
	dei sobborghi di 3° classe;	14 A.4. nr. 31
	dei sobborghi di 3° classe;	14 A.4. nr. 31
	dei sobborghi di 3° classe;	14 A.4. nr. 31
	dei sobborghi di 3° classe;	14 A.4. nr. 31
	dei sobborghi di 3° classe;	14 A.4. nr. 31
	dei sobborghi di 3° classe;	14 A.4. nr. 31
	dei sobborghi di 3° classe;	14 A.4. nr. 31
	dei sobborghi di 3° classe;	14 A.4. nr. 31
	dei sobborghi di 3° classe;	14 A.4. nr. 31
	dei sobborghi di 3° classe;	14 A.4. nr. 31
	dei sobborghi di 3° classe;	14 A.4. nr. 31
	dei sobborghi di 3° classe;	14 A.4. nr. 31
	dei sobborghi di 3° classe;	14 A.4. nr. 31
	dei sobborghi di 3° classe;	14 A.4. nr. 31
	dei sobborghi di 3° classe;	14 A.4. nr. 31
	dei sobborghi di 3° classe;	14 A.4. nr. 31
	dei sobborghi di 3° classe;	14 A.4. nr. 31
	dei sobborghi di 3° classe;	14 A.4. nr. 31
	dei sobborghi di 3° classe;	14 A.4. nr. 31
	dei sobborghi di 3° classe;	14 A.4. nr. 31
	dei sobborghi di 3° classe;	14 A.4. nr. 31
	dei sobborghi di 3° classe;	14 A.4. nr. 31
	dei sobborghi di 3° classe;	14 A.4. nr. 31
	dei sobborghi di 3° classe;	14 A.4. nr. 31
	dei sobborghi di 3° classe;	14 A.4. nr. 31
	dei sobborghi di 3° classe;	14 A.4. nr. 31

Aree per attività produttive

	aree per insediamenti industriali.	Y 4.4. art. 49
	aree per insediamenti artigianali e di deposito.	Y 4.4. art. 41
	aree per attività produttive e depositi a destinazione temporanea.	Y 4.4. art. 42
	Aree per attività terziarie:	
	aree per attività commerciale;	Y 4.4. art. 43
	aree per attività direzionali;	Y 4.4. art. 44
	aree per attività turistico ricettive;	Y 4.4. art. 45
	Aree ad edificabilità controllata:	
	aree di edifici soggetti ad inondazione per piena ordinaria;	Y 4.4. art. 51 bis
	aree soggette a tutela per presenza di elementi archeologici (c. 15000);	Y 4.4. art. 49 <i>prima</i>
	eliminazione delle aree di inagibilità ambientale;	Y 4.4. art. 49 <i>terza</i>
	edifici di pregio ambientale; antichitetà e monumenti;	Y 4.4. art. 49 <i>terza</i>

Vincoli:

aree a verde privato;

aree per l'eventuale realizzazione di nuove infra

delimitazione delle fasce di rispetto dei cimiteri

delimitazione fasce di rispetto per pubbliche dis-

delimitazione della fascia di rispetto dei principi

delimitazioni delle aree soggette a piano esecutivo
principali specificazioni: vedere elenco a pie' tav.

individuazione di aree ed edifici vincolati ex lege

delimitazione delle aree soggette a vincolo archeologico.
1 giugno 1939, n. 1089.

individuazione di aree vincolate ex lege 29 giugno

individuazione di aree ed edifici ex articolo 24
5 dicembre 1977 n. 56.

vincolo di allineamento tipologico;

cortine edilizie da conservare e/o valorizzare;

presenza di elementi decorativi, architettonici e
e/o valorizzare;

presenza di alberature da conservare e/o valorizzare

arredo urbano, nuove alberature;

Le "Destinazioni d'uso del suolo" previste sono:

Le destinazioni d'uso dei suoi preside sono nelle "Carte di sintesi delle classi di pericolosità"