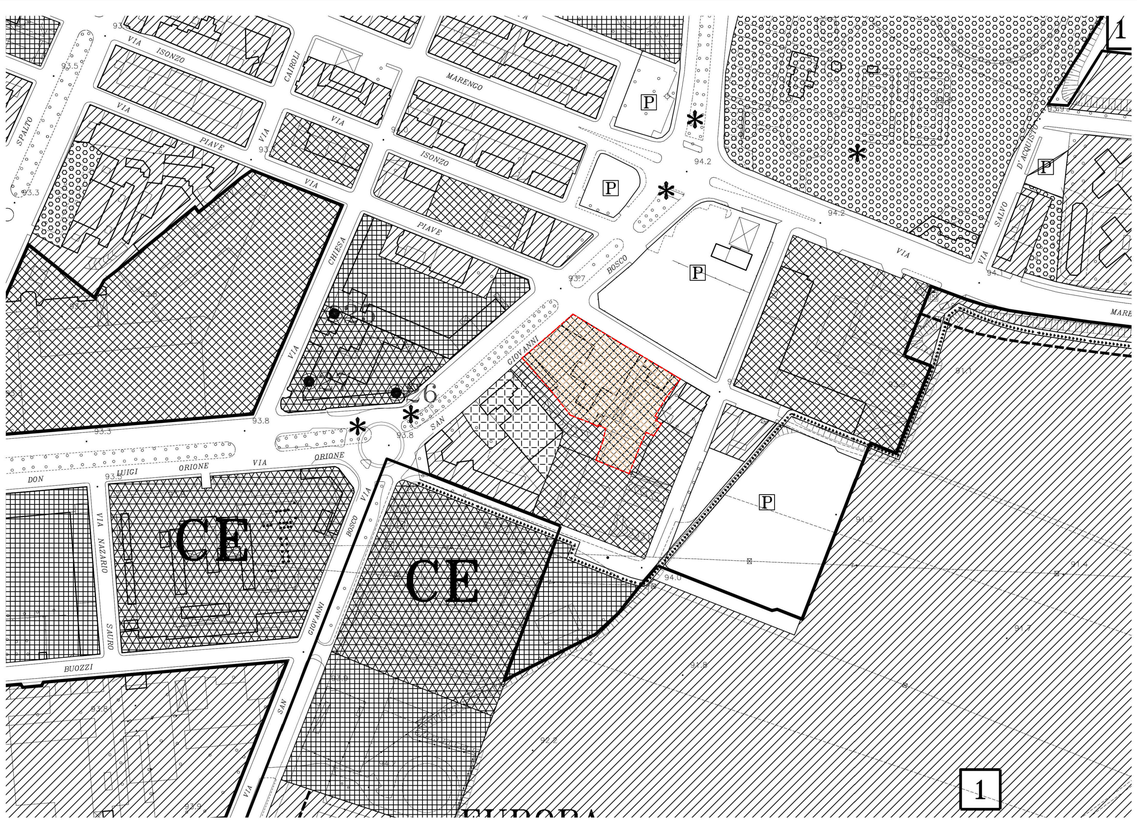

INDIVIDUAZIONE sul P.R.G.C. dell'AREA a P.E.C.
ai sensi dell'art 17 comma 8 lettera E della L.R. 56/77
scala 1:2000

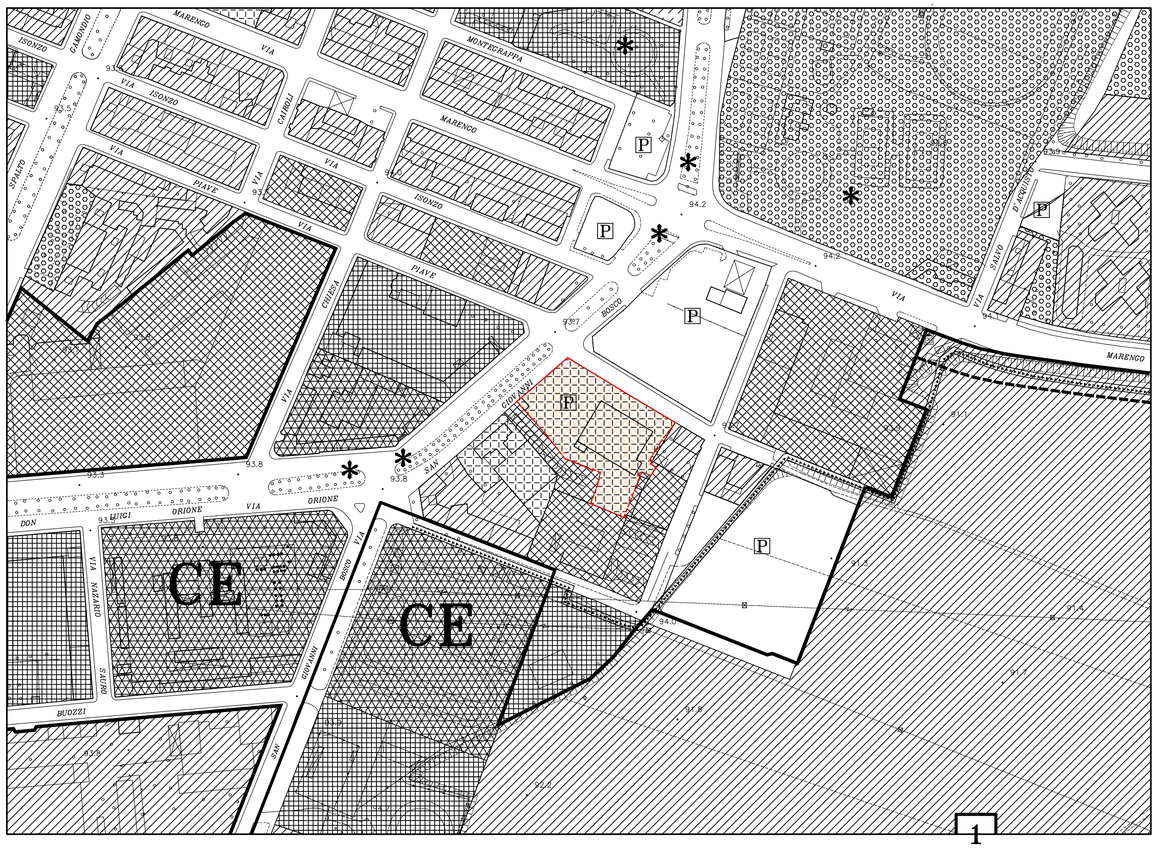

INSERIMENTO nel P.R.G.C. del PROGETTO di P.E.C.
Situazione di Progetto
scala 1:2000

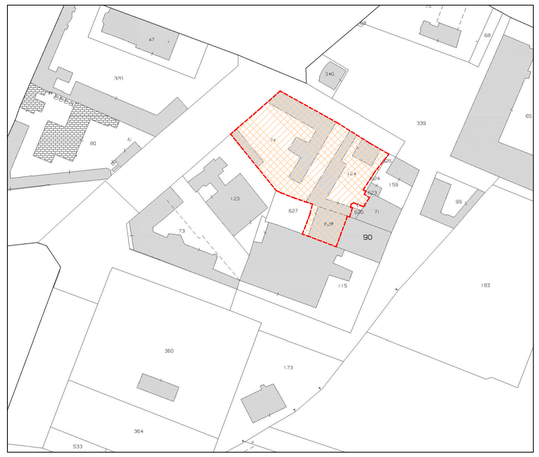

INDIVIDUAZIONE sulla MAPPA CATASTALE
dell'AREA di INTERVENTO - Stato ATTUALE
scala 1:2000

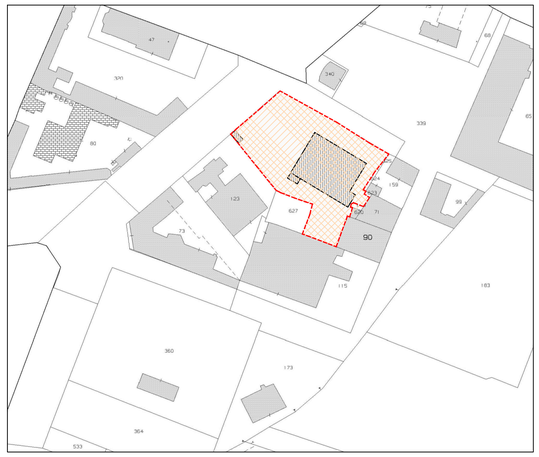

INDIVIDUAZIONE sulla MAPPA CATASTALE
dell'AREA di INTERVENTO - Stato FINALE
scala 1:2000

ELENCO PARTICELLE						
COMUNE DI ALESSANDRIA						
		Qualità	Classe	Superficie mq	Rendita catastale	Proprietà
foglio 127	mappale 74	Ente Urbano	D7 - C1	3.063	€18.536,19	ALEXANDRIA SRL
	mappale 124	Ente Urbano	C2	1593	€488,21	ALEXANDRIA SRL
	mappale 628	Ente Urbano	A2 - C2 - C7	470	€2.254,75	ALEXANDRIA SRL
				5.126	€21279,15	

LEGENDA

Area Interessata
5'126,0 mq

ENRICO PELIZZONE ARCHITETTO
15121 ALESSANDRIA VIA TREVISO 19 enricopelizzone@libero.it

Sez. A Architetto ENRICO PELIZZONE N° 53

ALEXANDRIA S.r.l.
L'Amministratore Delegato
Dott. Paolo Camagna

PROPRIETA'

ALEXANDRIA S.R.L.
Via Don Tommaso Canestri, 35
15121 Alessandria

OGGETTO

PIANO ESECUTIVO CONVENZIONATO
"AREA EX ALEXANDRIA SRL"

TITOLO

INDIVIDUAZIONE DELL'AREA DI INTERVENTO

DATA

22 novembre 2022

SCALA	TAVOLA
1:2'000	elab.8.2

A TERMINE DI LEGGE LO STUDIO SCRIVENTE SI RISERVA LA PROPRIETA' DEL PRESENTE DISEGNO E NE VIETA LA RIPRODUZIONE O LA COMUNICAZIONE A TERZI SENZA IL PROPRIO BENESTARE