



CITTÀ DI ALESSANDRIA

Piazza Libertà,1 - 15121 Alessandria - P.I./C.F. n. 00429440068
Tel. 0131515260 - Fax 0131515242 - PEC: comunedialessandria@legalmail.it

Allegato 2_Documentazione informativa integrativa

AREA DI SVILUPPO E COESIONE TERRITORIALE

“BACINO DEL TANARO”

Gennaio 2022



CITTÀ DI ALESSANDRIA

Piazza Libertà,1 - 15121 Alessandria - P.I./C.F. n. 00429440068
Tel. 0131515260 - Fax 0131515242 - PEC: comunedialessandria@legalmail.it

1. Premessa

La presente scheda si propone di indicare gli elementi peculiari del progetto relativo all'area di sviluppo e coesione territoriale "Bacino del Tanaro" che fa riferimento all'area vasta coinvolgente 33 Comuni del territorio alessandrino-astigiano (19 in Provincia di Alessandria, 14 in Provincia di Asti) con Capofila il Comune di Alessandria.

L'articolazione dei paragrafi che seguono è specificamente dedicata a fornire informazioni sulla "scala territoriale" su cui insiste il progetto (par. 2), sugli attori coinvolti nel percorso progettuale – tenendo presente sia le realtà Comunali sia quelle di altri Enti e Soggetti pubblici e privati – (par. 3), sulla visione, strategie e grandi azioni/interventi trainanti lo sviluppo del progetto (par. 4), sugli obiettivi considerati secondo quattro precise linee strategiche quali Ambiente, Turismo, Agricoltura, Benessere locale (par. 5), sulle azioni attraverso le quali si declina l'azione progettuale e in coerenza con le linee strategiche individuate (par. 6).

Completano la scheda i paragrafi dedicati alla descrizione dei "punti di forza e risultati eccellenti" perseguiti (par. 7), alla "governance" progettuale complessiva (par. 8), all'indicazione del percorso deliberativo adottato, dei suoi elementi più significativi e dei conseguenti atti dirigenziali assunti (par. 9) nonché alla precisazione del budget complessivo degli investimenti stimati sia pubblici che privati (par. 10).

L'elaborazione di questa scheda è finalizzata a fornire quanto richiesto da ANCI Nazionale in merito alla raccolta di informazioni utili per la redazione di un "Rapporto sulle Città Medie italiane" e sul loro posizionamento nel Sistema Paese (in coerenza con la fase di avvio del Progetto ANCI MediAree del Pon-Governance).

Le peculiarità del progetto di coesione territoriale "Bacino del Tanaro" – che vede la "Città Media" Alessandria quale Comune Capofila – paiono essere, da questo punto di vista, in linea con le finalità perseguite sia dal Rapporto di cui sopra che dallo stesso Progetto ANCI MediAree.

L'auspicio del presente lavoro redazionale, per quanto sintetico, è dunque quello di consentire di cogliere appieno la comprovata capacità dei molti Comuni e dei diversi Soggetti pubblici e Privati coinvolti nel progetto "Bacino del Tanaro" di vivere la dimensione di "area vasta".

Ciò significa saper concretizzare un corretto approccio di pianificazione strategica capace di individuare interventi di sviluppo territoriale muovendo da una visione e da prospettive di medio-lungo periodo, da declinarsi in modo integrato con politiche e strumenti (di programmazione e finanziari) precisi e con il coinvolgimento nei processi decisionali di un numero molto ampio di attori.

Questo è il "dna" del progetto "Bacino del Tanaro".

Un'opportunità colta da tutti i Soggetti impegnati nella sua realizzazione e consapevoli della responsabilità di impostare le linee direttrici del proprio sviluppo (in senso lato, ossia territoriale, economico-produttivo, ambientale, sociale, turistico-relazionale, culturale, della sinergia istituzionale, della qualità della vita...) affinché queste appaiano come realmente devono essere: coerenti, appropriate, lungimiranti e foriere di un concreto benessere per l'intera popolazione – 134.223 persone (dati 2019) – e per tutte le singole Comunità comunali coinvolte, siano esse di piccole che medie dimensioni.



CITTÀ DI ALESSANDRIA

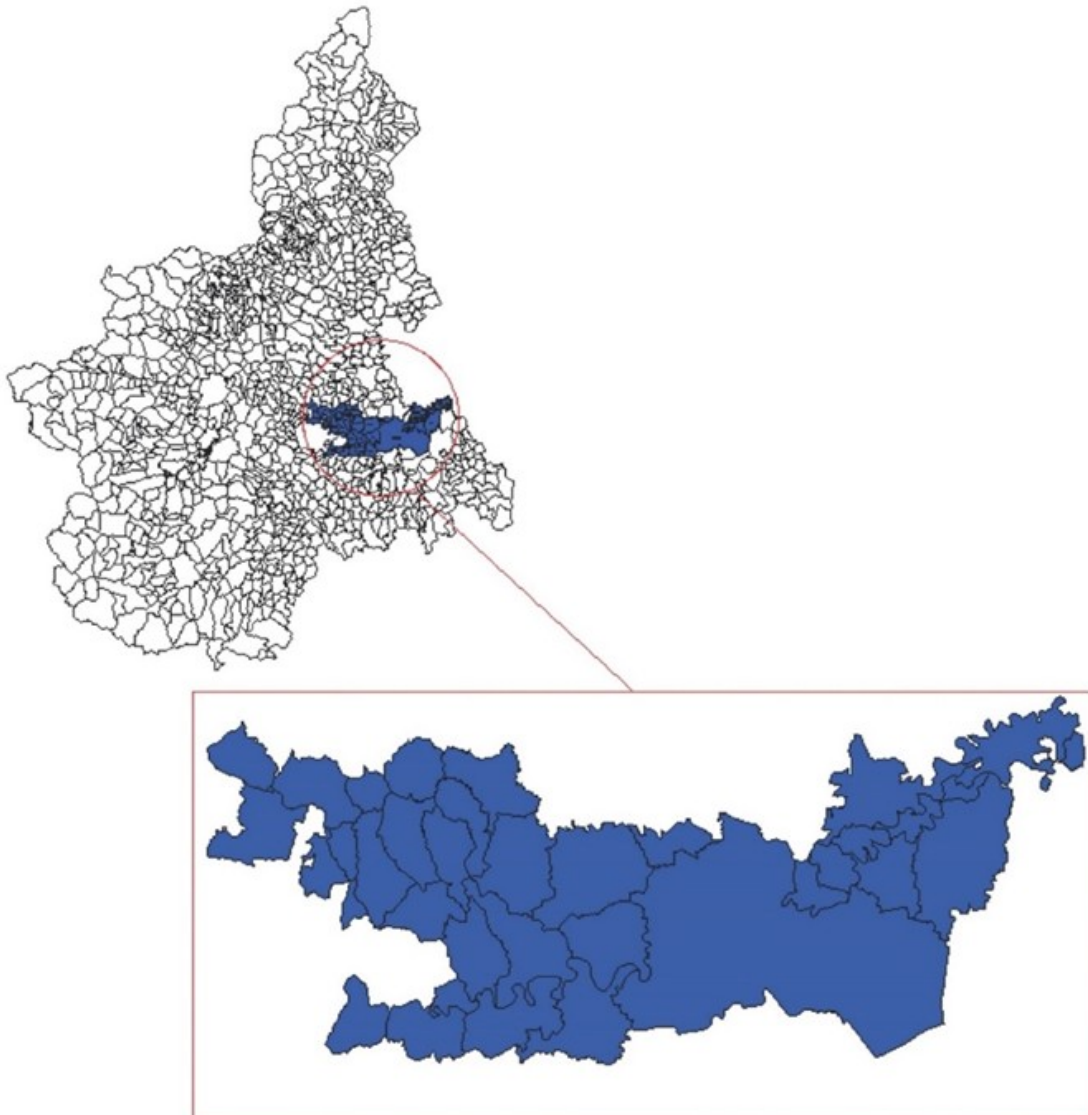
Piazza Libertà,1 - 15121 Alessandria - P.I./C.F. n. 00429440068
Tel. 0131515260 - Fax 0131515242 - PEC: comunedialessandria@legalmail.it

2. Scala territoriale

Territorio di riferimento: area vasta “Bacino del Tanaro”: 33 Comuni dell’area alessandrina-astigiana (19 in Provincia di Alessandria, 14 in Provincia di Asti) con Capofila il Comune di Alessandria.

Superficie territoriale: 743,51 kmq.

Popolazione: 134.223 (inizio 2019).





CITTÀ DI ALESSANDRIA

Piazza Libertà,1 - 15121 Alessandria - P.I./C.F. n. 00429440068
Tel. 0131515260 - Fax 0131515242 - PEC: comunedialessandria@legalmail.it

3. Attori coinvolti nel percorso

Comuni consorziati nell'area: n. 36

Alessandria (Capofila), Alluvioni Piovera, Altavilla, Azzano d'Asti, Bassignana, Bergamasco, Calliano, Casorzo, Castagnole Monferrato, Castell'Alfero, Castelletto Monferrato, Castello di Annone, Cerro Tanaro, Felizzano, Fubine, Grana, Isola Sant'Antonio, Masio, Molino dei Torti, Montecastello, Montemagno, Oviglio, Pietra Marazzi, Portacomaro, Quargnento, Quattordio, Refrancore, Rivarone, Rocca d'Arazzo, Rocchetta Tanaro, Sale, Scurzolengo, Solero, Tonco, Viarigi, Vignale Monferrato, Azzano d'Asti, Bergamasco, Castello di Annone.

Altri Enti - Società private

- Regione Piemonte (Schema di Protocollo d'intesa approvato con DGR 13.11.2020 n. 1-2255)
- Soprintendenza Archeologia, belle arti e paesaggio per le province di Alessandria, Asti e Cuneo (in fase di definizione)
- AIPO, Agenzia Interregionale per il fiume Po
- Università del Piemonte Orientale (Nota adesione prot. 3143 del 13.01.2021)
- Università La Sapienza di Roma (in fase di definizione)
- Politecnico di Milano (in fase di definizione)
- Tavolo P.E.B.A. (Piano Eliminazione Barriere Architettoniche) Alessandria
- Gruppo Amag Alessandria (in fase di definizione)
- SOLVAY polo chimico
- Guala Group (in fase di definizione)
- Paglieri SpA Alessandria (in fase di definizione)
- Ecoplasteam (in fase di definizione)
- Sofidia Srl Milano (in fase di definizione)
- Ellomay Solar Italy srl (in fase di definizione)
- GM Energy (in fase di definizione)

4. Visione, strategie e grandi azioni/interventi trainanti lo sviluppo

Il progetto pone le sue basi su di un nuovo concetto di strategia multilivello realizzata conformemente ai principi di sussidiarietà, proporzionalità e partenariato, sotto forma di cooperazione operativa istituzionalizzata rivolta alla coesione sociale, economica e territoriale attraverso una crescita intelligente, sostenibile ed inclusiva basata sui concetti ispiratori per un'Europa più intelligente, un'Europa più verde, un'Europa più connessa, un'Europa più sociale, un'Europa più vicina ai cittadini a cui fanno capo quattro obiettivi strategici prioritari e azioni trasversali alla strategia stessa.

La concertazione attuata a più livelli di governance, attraverso forme di partenariato, rappresenta un valevole strumento per realizzare interventi mirati e per individuare azioni volte ad accrescere le realtà economiche, sociali e territoriali, in funzione dei reali fabbisogni del territorio, soprattutto, quando la concertazione garantisce il coinvolgimento di tutti gli attori istituzionali e la società civile.



CITTÀ DI ALESSANDRIA

Piazza Libertà,1 - 15121 Alessandria - P.I./C.F. n. 00429440068
Tel. 0131515260 - Fax 0131515242 - PEC: comunedialessandria@legalmail.it

Il progetto di coesione, la cui attuazione è prevista a fasi pluriennali, è stato suddiviso in quattro pilastri strategici, come di seguito sintetizzati:

- 1- Strategia AMBIENTE
- 2- Strategia TURISMO
- 3- Strategia AGRICOLTURA
- 4- Strategia BENESSERE LOCALE

5. Obiettivi

Strategia Ambiente

Riduzioni CO2e attraverso azioni dirette su fonti emissive, efficientamento energetico, produzione energie pulite – mobilità ferroviaria – infrastrutture verdi – infrastrutture ciclistiche – dissesto idrogeologico – uso sostenibili delle risorse – riciclo, economia circolare – bonifica siti inquinati

Strategia Turismo

Implementazione dotazioni e reti esistenti – connettività, informatizzazione e servizi connessi – promozione del territorio - nuove infrastrutture – riqualificazione infrastrutture esistenti.

Strategia Agricoltura

Gestione ecologica dei processi produttivi in campo agricolo e agro-alimentare – infrastrutture verdi in ambito rurale – promozione filiera agricola.

Strategia Benessere Locale

Implementazione dei servizi e delle strutture ed infrastrutture per i cittadini – accrescimento formazione professionale.

6. Azioni

1. Strategia ambiente

- 1.1 Costituzione di Comunità Energetica Rinnovabile territoriali
- 1.2 Realizzazione di interventi volti alla produzione di energia da solare
- 1.3 Realizzazione di interventi volti alla produzione di energia da idroelettrico
- 1.4 Realizzazione di interventi volti alla produzione di energia da biomassa
- 1.5 Efficientamento energetico degli edifici e delle infrastrutture
- 1.6 Rafforzare il ruolo delle biomasse in agricoltura
- 1.7 Interventi sulle infrastrutture idriche per il contenimento delle perdite
- 1.8 Interventi volti all'uso sostenibile delle acque reflue
- 1.9 Interventi volti alla bonifica dei siti inquinati
- 1.10 Interventi volti a migliorare l'assetto idrogeologico del reticolo idrografico dell'area
- 1.11 Interventi volti al contenimento della portata dei colmi di piena



CITTÀ DI ALESSANDRIA

Piazza Libertà,1 - 15121 Alessandria - P.I./C.F. n. 00429440068
Tel. 0131515260 - Fax 0131515242 - PEC: comunedialessandria@legalmail.it

- 1.12 Interventi volti al contenimento del dissesto collinare
- 1.13 Rafforzamento delle infrastrutture verdi
- 1.14 Sviluppo di sistemi, servizi, strutture ed infrastrutture a supporto della mobilità ecosostenibile
- 1.15 Elaborazione di protocollo comune per la gestione di fitosanitari in agricoltura
- 1.16 Corsi e convegni per la diffusione della conoscenza ambientale
- 1.17 Implementazione mobilità ferroviaria
- 1.18 Realizzazione di infrastrutture ciclopedonali
- 1.19 Sostituzione parco automezzi con automezzi dotati di motori a combustione ecosostenibile
- 1.20 Interventi volti al riciclo dei rifiuti e verso un'economia circolare
- 1.21 Interventi volti alla riduzione delle emissioni prodotte da sorgenti mobili

2. Strategia turismo

- 2.1 Interventi per l'implementazione della copertura digitale del territorio
- 2.2 Realizzazione di centrale operativa unica per la gestione dei flussi turistici
- 2.3 Realizzazione di servizi digitali e per la sicurezza
- 2.4 Sviluppo di eventi e fiere in favore dell'attrattività del territorio
- 2.5 Sviluppo della comunicazione e marketing territoriale
- 2.6 Interventi volti alla navigabilità leggera del fiume Tanaro
- 2.7 Rafforzamento delle infrastrutture verdi
- 2.8 Sviluppo di sistemi, servizi, strutture ed infrastrutture a supporto del turismo
- 2.9 Implementazione mobilità ferroviaria
- 2.10 Realizzazione di infrastrutture ciclopedonali
- 2.11 Sviluppo marchio territoriale
- 2.12 Sviluppo di azioni di inclusività delle attività turistiche

3. Strategia agricoltura

- 3.1 Costituzione di bio-distretto/distretto del cibo
- 3.2 Sviluppo marchio territoriale
- 3.3 Elaborazione di protocollo comune per la gestione di fitosanitari in agricoltura
- 3.4 Rafforzamento delle infrastrutture verdi in agricoltura
- 3.5 Rafforzare il ruolo delle biomasse in agricoltura
- 3.6 Diffusione di modelli produttivi ecocompatibili
- 3.7 Promozione prodotti del territorio
- 3.8 Sviluppo della filiera dei prodotti del territorio

4. Strategia benessere locale

- 4.1 Implementazione delle infrastrutture e dei servizi socio-sanitari ed assistenziali territoriali
- 4.2 Sviluppo di corsi formativi per favorire l'accesso ed il reintegro nel mercato del lavoro



CITTÀ DI ALESSANDRIA

Piazza Libertà,1 - 15121 Alessandria - P.I./C.F. n. 00429440068
Tel. 0131515260 - Fax 0131515242 - PEC: comunedialessandria@legalmail.it

- 4.3 Interventi volti al miglioramento delle infrastrutture per l'istruzione e loro dotazioni
- 4.4 Realizzazione e ripristino di infrastrutture per la cultura, lo sport e lo svago
- 4.5 Interventi volti al miglioramento della mobilità locale
- 4.6 Interventi volti alla realizzazione del retroporto di Genova e viabilità connessa
- 4.7 Sviluppo di attività sociali che occupino persone con ridotte capacità
- 4.8 Implementazione mobilità ferroviaria
- 4.9 Interventi per l'implementazione della copertura digitale del territorio

7. Punti di forza e risultati eccellenti

- La redazione di una strategia d'area comune, basata sull'individuazione e sull'analisi preliminare delle problematiche di crescita del territorio e nella conseguente ricerca e sviluppo di strategie in grado di valorizzare tutte le risorse ambientali, economiche, infrastrutturali, culturali, tipiche del territorio stesso.
- L'attuazione di una strategia d'area che ha mostrato evidenti benefici in termini di crescita e sviluppo e di consapevolezza della necessità di focalizzare maggiore attenzione alle problematiche intrinseche legate ad uno specifico territorio, in Italia e in Europa.
- L'implementazione di una strategia che rappresenta uno strumento di armonizzazione delle procedure e delle programmazioni territoriali e settoriali dell'area Bacino del Tanaro, replicabile in altre aree della Regione Piemonte.
- Lo studio e l'applicazione di innovative scelte strategiche, che interessano una pluralità di questioni da affrontare a più livelli di governance, attraverso una nuova forma di programmazione partecipata.
- Il contrasto al continuo declino del territorio, attraverso la stesura di un documento strategico condiviso.

8. Governance

- Assemblea dei Sindaci dell'area di Coesione Territoriale: Sindaci dei 33 Comuni partecipanti.
- Comitato Esecutivo dell'area di Coesione Territoriale: Comune di Alessandria, Comune di Calliano, Comune di Fubine, Comune di Quattordio, Comune di Sale.
- Ufficio intercomunale: istituito presso il Settore Progetti Complessi ed Europei del Comune di Alessandria.
- R.U.P. Comune di Alessandria: Arch. Fabrizio Furia, Direttore del Settore LLPP, Infrastrutture e Smart City.
- Partner di programma, a supporto del Comitato Esecutivo: Comitato per la coesione territoriale e per il turismo diffuso del Piemonte.
- Tavolo di Coordinamento: un rappresentante della Regione Piemonte e il Sindaco Capofila del "Partenariato".
- Tavolo Tecnico: presieduto dal Direttore regionale competente, composto dal referente del soggetto Capofila e da un rappresentante di ciascun Comune interessato.



CITTÀ DI ALESSANDRIA

Piazza Libertà,1 - 15121 Alessandria - P.I./C.F. n. 00429440068
Tel. 0131515260 - Fax 0131515242 - PEC: comunedialessandria@legalmail.it

9. Breve storia del percorso

- Comune di Alessandria, Deliberazione del Consiglio Comunale n. 159 del 17/12/2019
Oggetto: area di sviluppo territoriale “Bacino del Tanaro”. Proposta per il Consiglio Comunale di approvazione dello schema di convenzione per la costituzione dell’area e del programma per l’accesso ai fondi comunitari, ai fondi istituzionali pubblici e ai fondi privati

- Comune di Alessandria, Deliberazione della Giunta Comunale n. 98 del 28/05/2020
Oggetto: area di sviluppo territoriale Bacino del Tanaro. Approvazione del regolamento interno al partenariato di programma per l’accesso ai fondi comunitari, ai fondi istituzionali pubblici e ai fondi privati

- Assemblea dei Sindaci, verbale prima riunione 09/06/2020
 - costituzione del Comitato esecutivo dell'area di coesione territoriale (ex art 1 convenzione), attraverso la nomina dei quattro sindaci che, insieme al sindaco capofila, faranno parte del comitato
 - ratifica del regolamento interno al partenariato (predisposto secondo i dettami della convenzione)

- Comune di Alessandria, Determinazione Dirigenziale Settore LL.PP. n. 805 del 20/06/2020
Oggetto: area di sviluppo territoriale Bacino del Tanaro. Avvio procedura di selezione per partner di programma del partenariato per lo sviluppo, la crescita, la coesione sociale, economica e territoriale, a supporto del comitato esecutivo

- Comune di Alessandria, Determinazione Dirigenziale Settore LL.PP. n. 951 del 14/07/2020
Oggetto: area di sviluppo territoriale Bacino del Tanaro. Incarico di partner di programma di partenariato a supporto del Comitato Esecutivo. Affidamento al Comitato per la coesione territoriale e per il turismo diffuso del Piemonte

- Regione Piemonte, Deliberazione della Giunta regionale 13 novembre 2020, n. 1-2255
Oggetto: programmazione dei fondi europei a gestione concorrente per il periodo 2021-2027. Approvazione dello schema di Protocollo d'intesa con il "partenariato" dell'area denominata "Bacino del Tanaro", con il quale l’area territoriale viene inquadrata “area pilota” per lo sviluppo territoriale in ambito urbano-rurale

- Comune di Alessandria, Determinazione Dirigenziale Settore LL.PP. n. 1493 del 23/10/2020
Oggetto: Servizio autonomo progetti complessi ed europei – definizione microstruttura con decorrenza 26/10/2020

10. Budget

La Strategia è complessivamente stimata in € 943.041.360,11 (totale investimenti pubblici e privati).



CITTÀ DI ALESSANDRIA

Piazza Libertà,1 - 15121 Alessandria - P.I./C.F. n. 00429440068
Tel. 0131515260 - Fax 0131515242 - PEC: comunedialessandria@legalmail.it

11. Intervento proposto sul bando Next Generation WE

L'intervento riguarda la Progettazione a livello di Fattibilità Tecnico ed Economica della rete ciclabile periferica del territorio di area vasta Bacino del Tanaro, quale secondo lotto di intervento sulla rete ciclabile complessiva dell'area, in grado di integrarsi con la rete ciclabile di interesse regionale e con le grandi direttrici previste da programmi nazionali e comunitari (Via Francigena Valle di Susa, Ven-To, Eurovelo 8).

Il territorio della coesione si sviluppa per circa 743,51 chilometri quadrati. All'interno di questo, l'intera rete ciclabile si estende per circa 250 chilometri e consta, in minima parte, di ciclabili già realizzate e, in gran parte, di ciclovie da realizzarsi ex-novo.

Nell'ambito della rete ciclabile complessiva, il Tavolo tecnico della Coesione ha individuato, quale secondo lotto operativo, la rete ciclabile del quadrante nord-ovest dell'area, che si estende per circa 60 chilometri, da realizzarsi quasi interamente ex-novo.

La realizzazione dell'intervento ha un costo complessivo stimato di € 23.500.000,00

Il costo della progettazione di fattibilità tecnico ed economica, oggetto della presente richiesta, è stimato in € 72.000,00.

La tipologia dei tracciati che saranno realizzati è stata tema di discussione in seno alla Commissione Ambiente del partenariato Bacino del Tanaro, che ha preso in considerazione le opzioni "pista ciclabile" e "ciclovìa". La pista ciclabile vera e propria richiede l'obbligo di rispetto dei vincoli normativi legati a caratteristiche geometriche, funzionali e di sicurezza. La ciclovìa lascia invece ampia flessibilità in termini di requisiti minimi obbligatori. In base alle caratteristiche spesso non omogenee di un territorio così vasto, si è data priorità alla soluzione ciclovìa.

Sulle tratte di strada comunale non asfaltata, è stata proposta una soluzione realizzativa unica per tutto il territorio di coesione, così costituita:

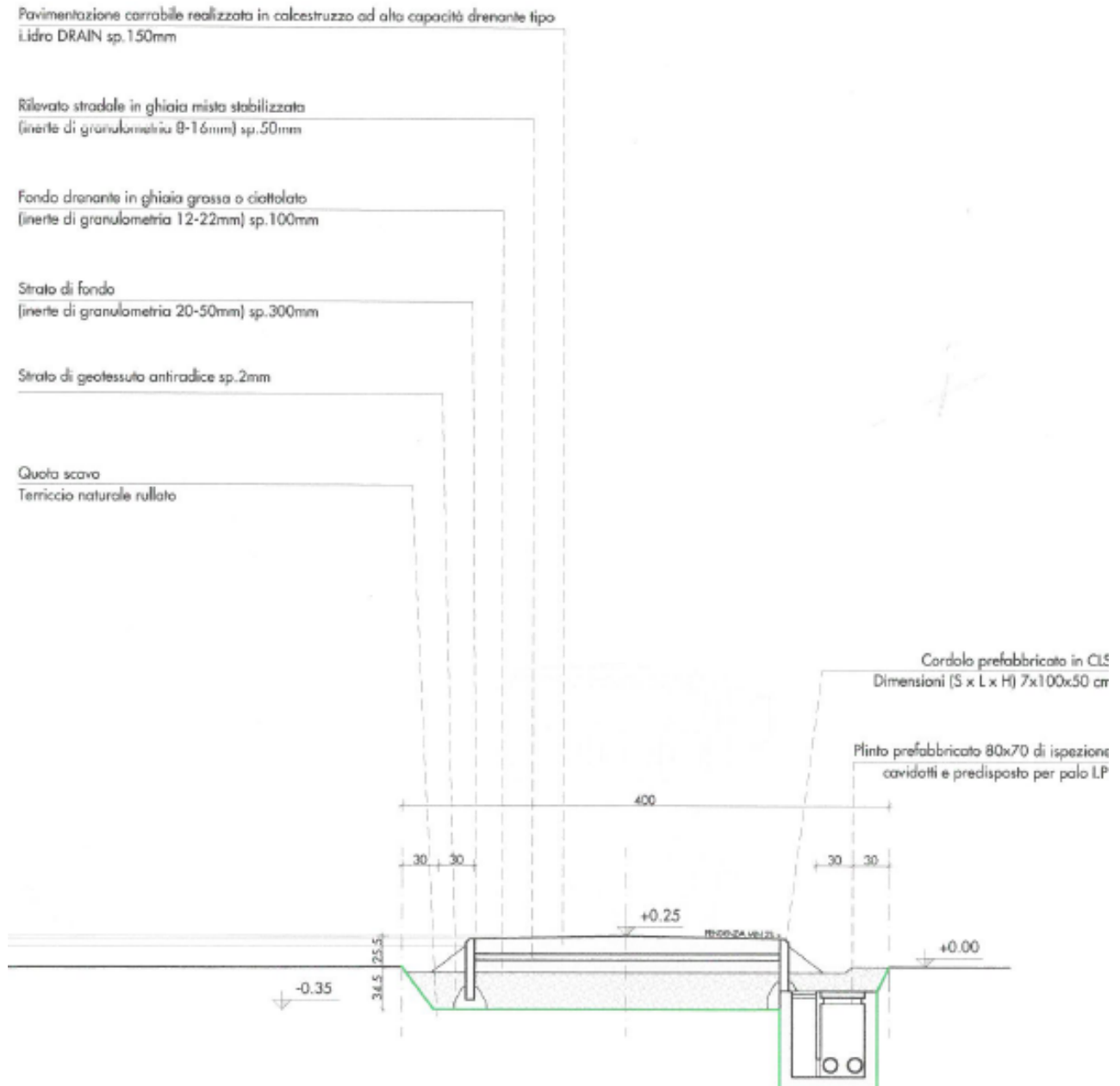
- sottofondo composto da tre strati realizzato con inerti a granulometria variabile previa posa di strato separatore;
- pavimentazione carrabile in calcestruzzo ad alta capacità drenante, con cromatura colori inerti esistenti, realizzata entro cordoli di contenimento.

Come da sezione tipo qui di seguito riportata:



CITTÀ DI ALESSANDRIA

Piazza Libertà,1 - 15121 Alessandria - P.I./C.F. n. 00429440068
Tel. 0131515260 - Fax 0131515242 - PEC: comunedialessandria@legalmail.it



Questa soluzione offre la possibilità di rendere omogenee le tratte interessate, assicurando la riduzione degli interventi di manutenzione e garantendo la tenuta strutturale anche in caso di necessità di transito di veicoli a motore.

Le suddette opzioni costituiscono indicazioni operative di massima, che, unitamente ad altri requisiti (es. segnaletica condivisa, illuminazione, servizi e-mobility, etc), saranno vagliate nel dettaglio in sede di progetto di fattibilità.



CITTÀ DI ALESSANDRIA

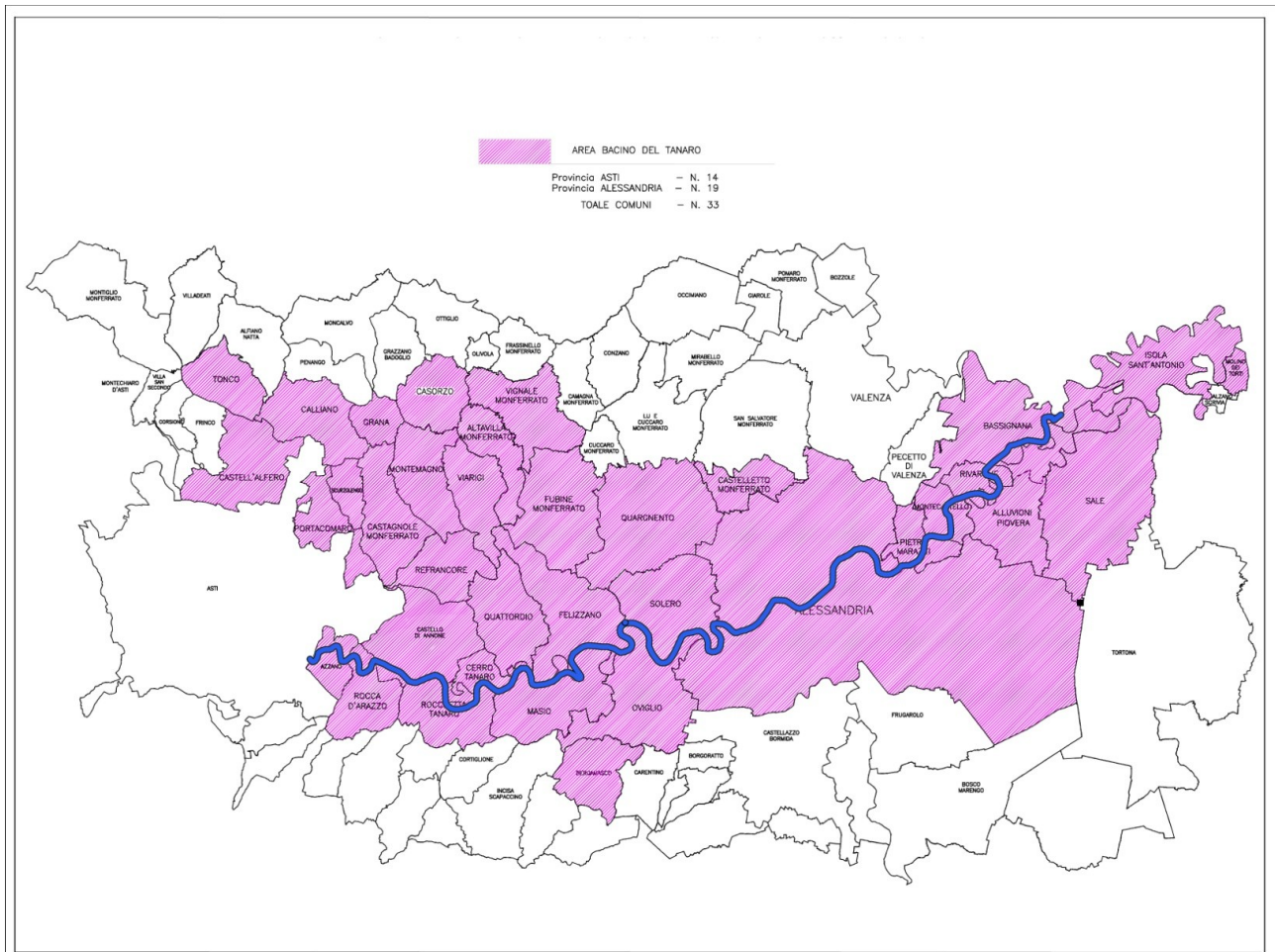
Piazza Libertà,1 - 15121 Alessandria - P.I./C.F. n. 00429440068
Tel. 0131515260 - Fax 0131515242 - PEC: comunedialessandria@legalmail.it

Il progetto dovrà conformarsi alla “Linee guida per la redazione del progetto di fattibilità tecnica ed economica da porre a base dell’affidamento di contratti pubblici di lavori del PNRR e del PNC (Art. 48, comma 7, del decreto-legge 31 maggio 2021, n. 77, convertito nella legge 29 luglio 2021, n. 108)”.

Il progetto nel suo complesso si sviluppa e persegue le finalità indicate dalla Strategia di sviluppo e di coesione territoriale “Bacino del Tanaro”, in primo luogo nell’ambito dell’Obiettivo Prioritario n. 1 “Ambiente”, che include: “Riduzioni CO2 attraverso azioni dirette su fonti emmissive, efficientamento energetico, produzione energie pulite – mobilità ferroviaria – infrastrutture verdi – infrastrutture ciclistiche – dissesto idrogeologico – uso sostenibili delle risorse – riciclo, economia circolare – bonifica siti inquinati”, Azione 1.18 “Realizzazione di infrastrutture ciclopedonali”. In secondo luogo, trattandosi di progettazioni trasversali, nell’ambito dell’Obiettivo Prioritario n. 2 “Turismo”, Azione 2.10

12. Mappe

12.1 Mappa dell’area di Coesione Bacino del Tanaro

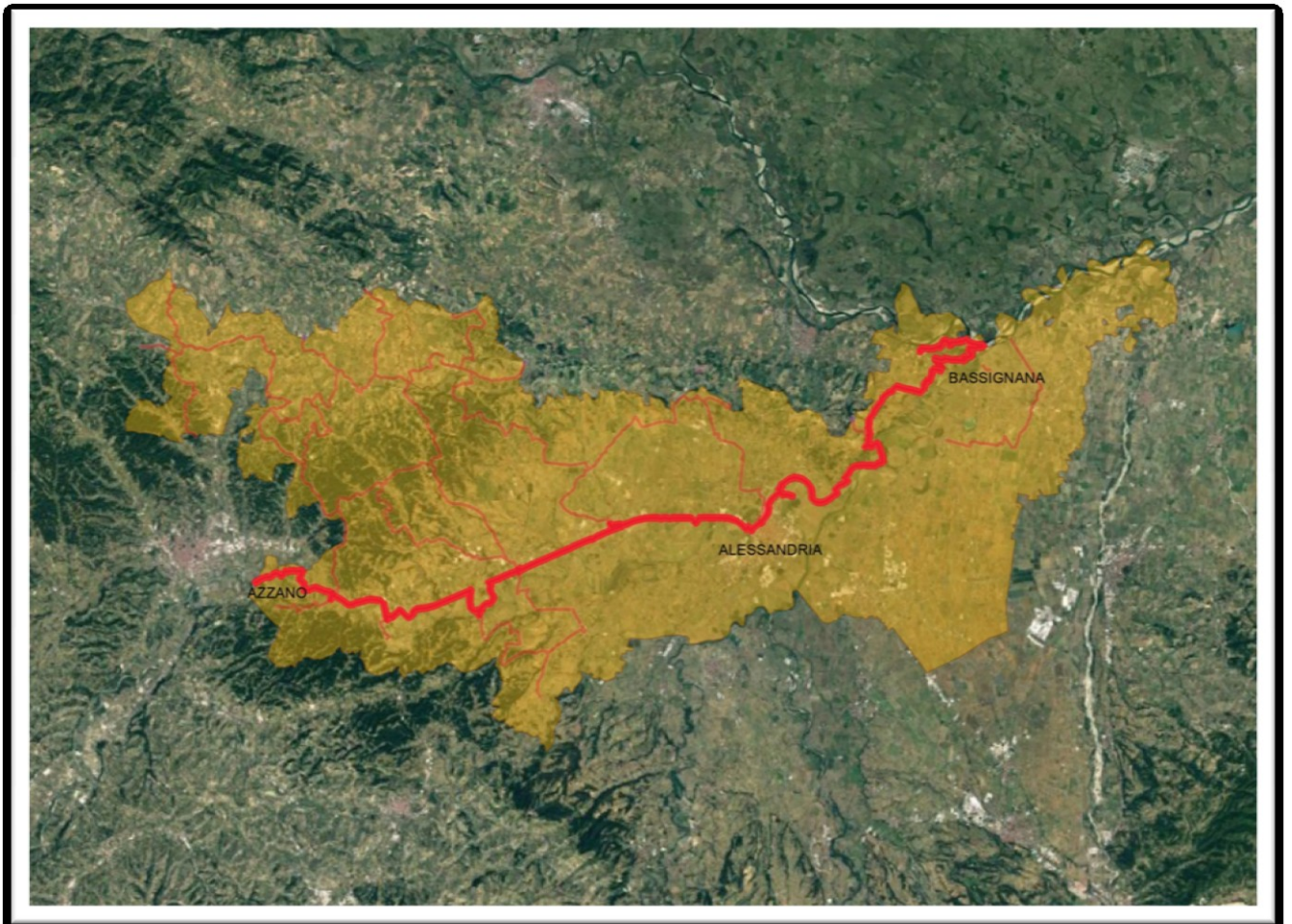




CITTÀ DI ALESSANDRIA

Piazza Libertà,1 - 15121 Alessandria - P.I./C.F. n. 00429440068
Tel. 0131515260 - Fax 0131515242 - PEC: comunedialessandria@legalmail.it

12.2 Mappa della dorsale ciclabile dell'area Coesione Bacino del Tanaro





CITTÀ DI ALESSANDRIA

Piazza Libertà,1 - 15121 Alessandria - P.I./C.F. n. 00429440068
Tel. 0131515260 - Fax 0131515242 - PEC: comunedialessandria@legalmail.it

12.3 Regione Piemonte: progetto di rete ciclabile di interesse regionale

