STATO ATTUALE

PIANTA PIANO TERRENO (1° F.T.)

Scala 1:100

PIANTA PIANO PRIMO (2° F.T.)

Scala 1:100

PIANTA PIANO SECONDO (3° F.T.)

Scala 1:100

PIANTA PIANO TERZO (4° F.T.)

Scala 1:100

PIANTA PIANO QUARTO (5° F.T.)

Scala 1:100

SUPERFICIE UTILE ATTUALE E PROGETTO

SUPERFICIE UTILE ATTUALE

RESIDENZIALE N.	Superficie (mq)	RESIDENZIALE N.	Superficie (mq)	COMMERCIALE N.	Superficie (mq)	AUTORIMESSA N.	Superficie (mq)	DEPOSITO N.	Superficie (mq)
1	11,25	35	7,50	1	47,58	1	21,90	1	21,84
2	13,34	36	17,72	2	47,51	2	31,70	2	14,77
3	7,41	37	6,34	3	0,86			3	8,10
4	23,42	38	16,51	4	5,36			4	16,94
5	7,41	39	14,97	5	6,66			5	12,60
6	10,36	40	6,35	6	42,46			6	7,10
7	8,96	41	4,44	7	25,56			7	2,62
8	11,05	42	21,39	8	30,80				
9	5,18	43	7,50	9	30,80				
10	24,13	44	10,81	10	25,29				
11	29,38	45	1,11	11	12,79				
12	5,18	46	7,50	12	6,35				
13	5,23	47	3,94	13	26,18				
14	5,32	48	4,61	14	2,27				
15	36,65	49	16,72	15	3,34				
16	4,39	50	21,51	16	5,51				
17	4,39	51	21,72	17	5,51				
18	26,08	52	22,73	18	56,60				
19	16,87	53	24,68	19	3,05				
20	7,50	54	10,81	20	3,05				
21	12,90	55	15,68	21	15,72				
22	6,97	56	21,74						
23	7,50	57	11,06						
24	9,49	58	11,06						
25	25,30	59	5,44						
26	29,62	60	9,10						
27	7,15	61	5,32						
28	3,24	62	3,24						
29	3,61	63	7,32						
30	16,96	64	25,47						
31	23,66	65	3,24						
32	23,66	66	3,24						
33	5,00	67	16,98						
34	17,05	68	24,70						
Totale	mq 975,62	Totale	mq 373,01	Totale	mq 53,60	Totale	mq 54,12		

SUPERFICIE UTILE ATTUALE TOTALE 1.456,35 MQ

SUPERFICIE UTILE PROGETTO

RESIDENZIALE N.	Superficie (mq)	RESIDENZIALE N.	Superficie (mq)	COMMERCIALE N.	Superficie (mq)	AUTORIMESSA N.	Superficie (mq)	DEPOSITO N.	Superficie (mq)
1	11,25	43	7,50	1	1,50	1	16,44	1	21,84
2	21,42	44	23,41	2	2,26	2	16,44	2	11,30
3	23,00	45	2,93	3	2,26	3	19,38		
4	23,42	46	7,02	4	107,28	4	11,52		
5	7,41	47	19,38			5	11,52		
6	7,22	48	6,58			6	31,01		
7	16,59	49	13,15						
8	5,18	50	34,94						
9	5,18	51	34,94						
10	34,25	52	6,97						
11	31,93	53	2,95						
12	5,18	54	11,61						
13	2,95	55	11,61						
14	13,34	56	22,14						
15	16,71	57	22,65						
16	6,93	58	22,40						
17	6,93	59	22,40						
18	34,40	60	2,93						
19	8,28	61	7,02						
20	21,42	62	5,10						
21	21,42	63	5,10						
22	23,00	64	13,53						
23	7,50	65	32,28						
24	2,93	66	32,28						
25	7,02	67	6,97						
26	16,90	68	2,95						
27	16,90	69	14,10						
28	5,18	70	19,38						
29	34,70	71	19,80						
30	32,04	72	19,63						
31	2,95	73	21,17						
32	2,95	74	21,17						
33	11,72	75	2,98						
34	11,72	76	2,98						
35	7,02	77	10,63						
36	5,31	78	10,41						
37	10,09	79	23,05						
38	10,09	80	23,05						
39	2,93	81	2,92						
40	2,80	82	2,92						
41	21,42	83	8,95						
42	21,42	84	8,00						
Totale	mq 1240,96	Totale	mq 117,38	Totale	mq 148,96	Totale	mq 32,61		

SUPERFICIE UTILE PROGETTO TOTALE 1.539,91 MQ

STATO PROGETTO

PIANTA PIANO TERRENO (1° F.T.)

Scala 1:100

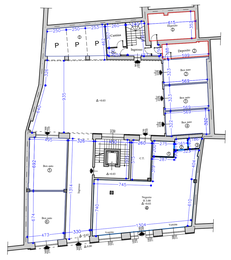

PIANTA PIANO PRIMO (2° F.T.)

Scala 1:100

PIANTA PIANO SECONDO (3° F.T.)

Scala 1:100

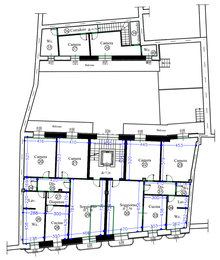

PIANTA PIANO TERZO (4° F.T.)

Scala 1:100

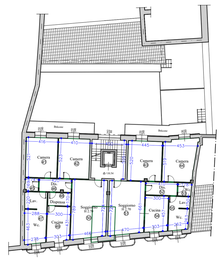

PIANTA PIANO QUARTO (5° F.T.)

Scala 1:100

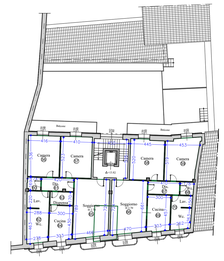

PIANTA PIANO QUINTO (5° F.T.)

Scala 1:100

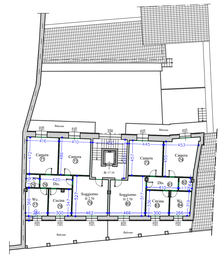

LEGENDA

- Superficie residenziale
- Superficie commerciale
- Superficie autorimessa
- Superficie deposito

ALBERTO GIORDANO
ARCHITETTO
P.zza Turati 5 - 15121 ALESSANDRIA - Tel / Fax 0131/287779
e - mail: arch.alberto.giordano@gmail.com

COMUNE DI ALESSANDRIA
Via San Giacomo della Vittoria nr. 8-16

PIANO DI RECUPERO
FABBRICATI AD USO RESIDENZIALE

Stato attuale e progetto
Calcolo superficie utile

TAV. 17

SCALA 1:200

DATA 10.07.2024

FILE

COMMITTENTE
TOPLICA ERMIRA
Legale rappresentante della società S.E. Costruzioni S.r.l.