

Su Richiesta della Prefettura di Alessandria, in data venerdì 26 novembre 2016 alle ore 16 circa, personale tecnico di Arpa Piemonte unitamente ad alcuni dirigenti e funzionari della Provincia di Alessandria e del Comune di Alessandria si sono recati nell'area del sito di deposito finale dello smarino del Terzo Valico di C.na Clara/Buona di Alessandria per verificare le condizioni di fatto del territorio in relazione agli eventi del 24/25/26 novembre 2016.

L'area vasta si presentava completamente allagata con livelli idrici indicativamente ricompresi tra i 30 e 100 cm al massimo. Le aree coinvolte dalle esondazioni del fiume Bormida sono ricomprese tra i comuni di Alessandria e Castellazzo Bormida a scavalco dell'autostrada A26, con interessamento di decine di kmq di territorio.

Non è stato possibile raggiungere direttamente il sito di deposito causa completo allagamento e impercorribilità degli accessi carrabili e pedonali, come visibile dalle immagini allegate scattate da elicottero grazie alla collaborazione dei Vigili del Fuoco e da terra. La presa visione dei luoghi è stata possibile unicamente dalla SP 185 per Casalcermelli e dalla tangenziale sud della città.

L'area specifica di Clara e Buona si presentava interamente sommersa dalle acque con la sola emersione di un container in mezzo allo specchio d'acqua, presumibilmente utilizzato per le operazioni di gestione degli arrivi dei mezzi di conferimento Cociv. Una parte dei mezzi operativi Cociv (ruspe, escavatori, etc.) erano stati messi a ricovero in sicurezza dalla mattinata del venerdì su una pista di cantiere sopraelevata prossima alla SP 185. Sul sito specifico del deposito Clara Buona non è stato possibile determinare con precisione i livelli raggiunti dalle acque.

Per quanto concerne gli aspetti di protezione ambientale, in considerazione dello stato dei luoghi al momento del sopralluogo, non è stato possibile determinare gli eventuali livelli di contaminazione dell'area. Analogamente, con riferimento alla presenza di smarino depositato al sito di Clara Buona secondo le autorizzazioni vigenti in possesso di Cociv ed in conformità con i limiti ambientali di legge non è stato possibile al momento del sopralluogo procedere all'effettuazione di campionamenti di terre né presso il deposito, né nelle aree esterne poste a valle. Si è preso atto che nell'area vasta erano comunque presenti detriti, rifiuti, materiali di varia natura, sostanze galleggianti trasportati dalle acque, non necessariamente provenienti dal cantiere Cociv.

Nelle prossime settimane, quando vi sarà stato il completo drenaggio delle acque del Bormida, Arpa procederà ad effettuare alcuni campionamenti sul sito ed eventualmente nelle aree ad esso esterne.

Peraltro, nell'ambito delle attività spettanti a questa Agenzia in merito al controllo del processo di gestione terre da parte di Cociv, precedentemente all'evento alluvionale erano già stati effettuati da Arpa 3 sopralluoghi e 9 campioni di controllo fiscale ai sensi del D.M. 161/2012 da parte del personale tecnico del Dipartimento Arpa Piemonte Sud Est, rispetto ai quali sono tuttora in corso le analisi di laboratorio per gli accertamenti analitici. I primi dati analitici relativi a 5 campioni di ottobre 2016 provenienti dall'area di Pozzolo Formigaro non evidenziano la presenza di sostanze inquinanti (sono stati analizzati i composti organici volatili VOC) oltre i limiti di legge. Inoltre non si è riscontrata in questi campioni la presenza di fibre di amianto. Entro 10 gg circa saranno disponibili i risultati analitici di Arpa per i primi 5 campioni completi di metalli pesanti e idrocarburi.

Dalle verifiche formali era risultato che la maggior parte dello smarino depositato a Clara Buona proveniva dagli scavi di Pozzolo Formigaro e, in misura minore, da altri cantieri Cociv del Terzo Valico, ed in particolare Moriassi, Radimero, Castagnola. Si stanno comunque eseguendo ulteriori verifiche per stabilire le esatte provenienze e quantità delle terre originate dai cantieri Cociv.

ALLEGATO FOTOGRAFICO

FOTO DA ELICOTTERO (VV.FF.)

CLARA BUONA VISTA DA NE



CLARA BUONA VISTA DA N



CLARA BUONA VISTA DA W



CLARA BUONA VISTA DA W DETTAGLIO



LOC. CANDELA



ESONDAZIONE SPONDA SX BORMIDA PONTE CASTELLAZZO B.DA




FOTO DA TERRA









Segreteria Sindaco

Da: claudio.coffano [claudio.coffano@provincia.alessandria.it]
Inviato: lunedì 28 novembre 2016 18:44
A: Segreteria Sindaco
Oggetto: I: Segnalazione Urgente Alluvionamento sito di deposito Clara e Buona

Inviato dal mio dispositivo Samsung

----- Messaggio originale -----

Da: Vittorio Brindisi <vittoriobrindisi@gmail.com>
Data: 27/11/16 01:20 (GMT+01:00)
A: pec@cociv.postecert.it, Claudio Coffano <claudio.coffano@provincia.alessandria.it>
Oggetto: Segnalazione Urgente Alluvionamento sito di deposito Clara e Buona

Buonasera, in seguito degli eventi metereologici eccezionali di venerdì u.s., è stato segnalato dall'ing.Coffano che l' ex cava Clara e Buona, oggi sito di deposito Di Cociv, è stata interessata dall'esonazione del torrente Bormida, le cui acque hanno praticamente sommerso il sito, rimaneggiando il materiale ivi conferito. Considerata la delicatezza della situazione e l'urgenza del caso, e senza voler interferire con le azioni della protezione civile, si richiede a Cociv di fornire all'ing.Coffano ed all' O.A. ogni elemento utile ad individuare la tipologia del materiale conferito nel deposito, indicando i cantieri di provenienza, al fine di verificare l'eventuale presenza di terreni contenenti amianto.

La conoscenza di tali elementi è necessaria anche per scongiurare allarmismi e notizie strumentali da parte dei detrattori dell'opera.

Si auspica, infine, da parte del G.C. una fattiva collaborazione con gli organi territoriali competenti al fine porre in essere tutte le misure idonee a ripristinare prontamente lo status quo ante, scongiurando pericoli per l'ambiente.

Il Presidente OAVG
Avv.Vittorio Brindisi

Segreteria Sindaco

Da: Claudio Coffano [claudio.coffano@provincia.alessandria.it]
Inviato: lunedì 28 novembre 2016 17:34
A: Maria Rita Rossa
Oggetto: Fwd: Attività di cantiere in Clara e Buona il giorno 28 novembre. Ore 17 circa

Ciao Rita

Venerdì ho mandato una mail all'Osservatorio e alla Regione chiedendo di sospendere i conferimenti a Clara e Buona finché Arpa Non abbia accertato che la piena della Bormida non abbia procurato danni ambientali All'area.

Oggi cociv ha già iniziato a conferire nuovamente presso il sito Nonostante L'area sia ancora mezza a bagno.

Ti giro le foto che mi ha mandato Maffiotti di oggi pomeriggio Valuta l'opportunità di fare ordinanza di sospensione dei conferimenti fino All'esito delle verifiche Arpa

Inviato da iPad

(Inizio messaggio inoltrato)


Da: Alberto Maffiotti <albertomaffiotti@me.com>

Data: 28 novembre 2016 17:23:48 CET


A: Claudio Coffano <claudio.coffano@provincia.alessandria.it>


Oggetto: Attività di cantiere in Clara e Buona il giorno 28 novembre. Ore 17 circa

Bruno Lipello - Direttore di Area














Inviato da iPhone