



Disposizione attuale di pozzetti e colonnina (Telecom)

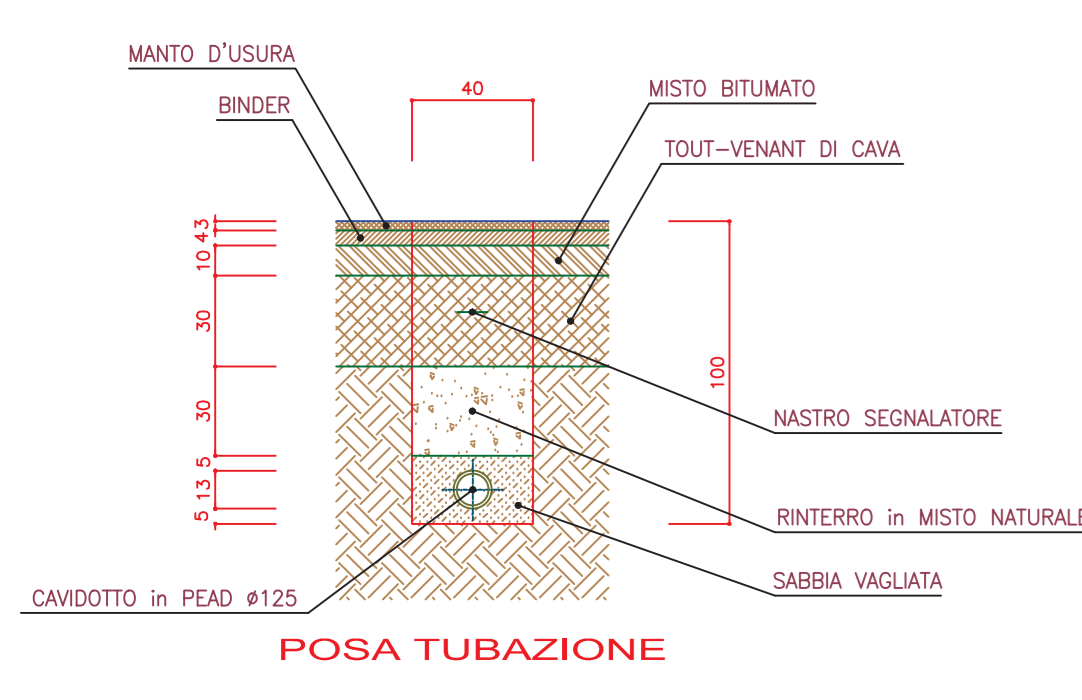
**Inquadramento generale su ortofoto
con suddivisione funzionale delle aree**
scala 1:2000



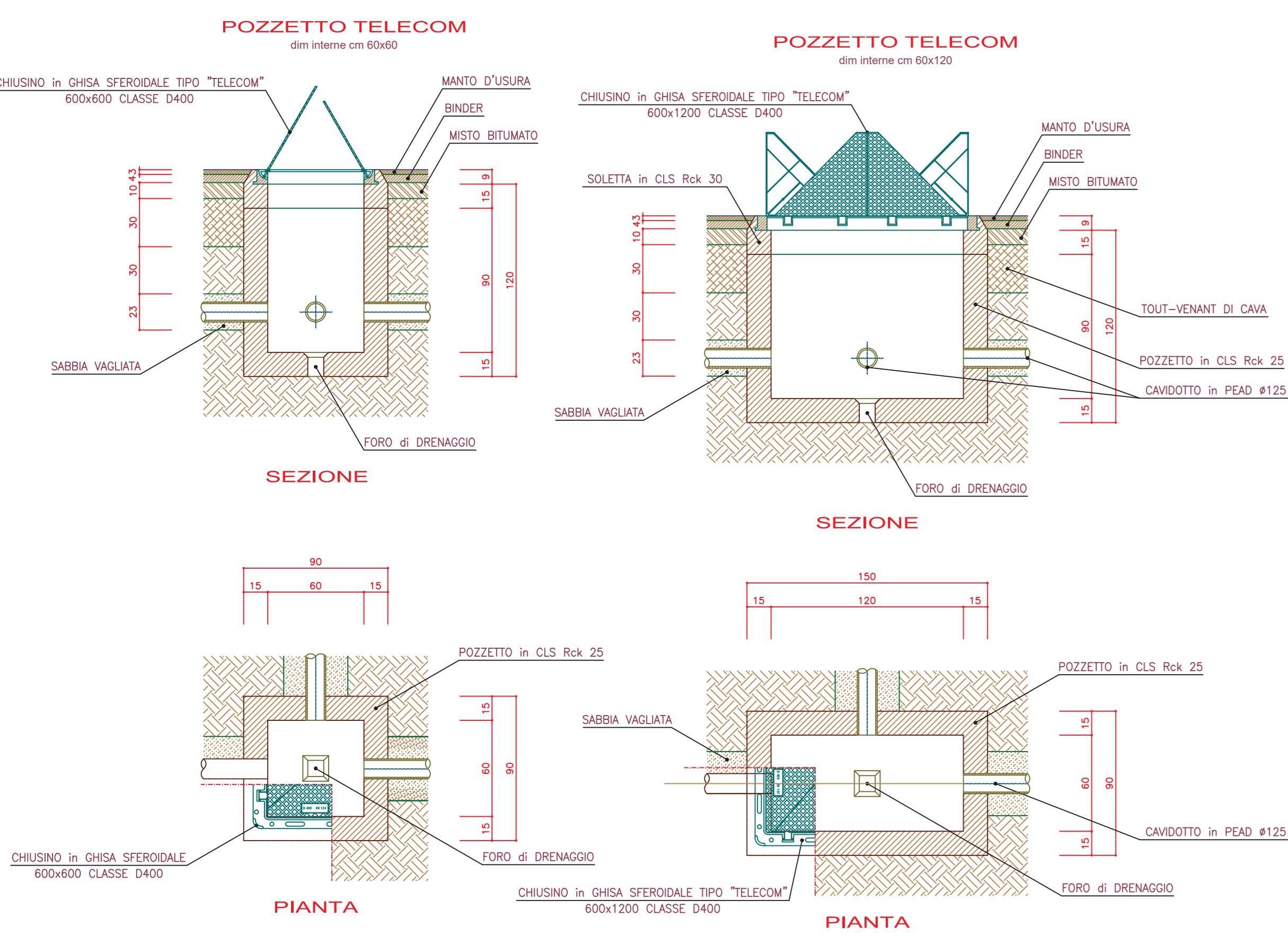
LEGENDA GENERALE

- SUPERFICI STRADALI
- PISTA CICLO-PEDONALE
- MARCIAPIEDE
- PAVIMENTAZIONE TIPO PORFIDO SU ISOLE SPARTITRAFFICO
- AREE SISTEMATE A VERDE
- PERIMETRO DEL P.E.C.
- DELIMITAZIONE AREE DI INTERVENTO
- SUDDIVISIONE FUNZIONALE AREE P.E.C.
- GUIDE DI GNEISS, GRANITI, SIENITI E SIMILI
- CORDOLI PREFABBRICATI IN CLS TIPO "ANAS"
- MURI DI CONTENIMENTO IN C.A.
- STALLI NELLE AREE DI PARCHEGGIO
- SEGNALETICA STRADALE ORIZZONTALE

PARTICOLARI COSTRUTTIVI

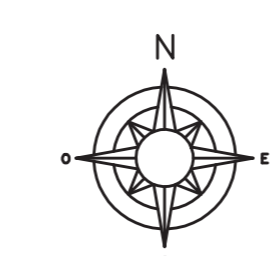


PARTICOLARI COSTRUTTIVI



LEGENDA SOTTOSERVIZI

- LINEA PER TELECOMUNICAZIONI: TUBO PEAD Ø110 mm + CAVO TELEFONICO
- LINEA PER TELECOMUNICAZIONI: POZZETTI DI TESTATA



SCALA
1: 500

STUDIO BELLORA
Via Firenze 22 10121 Alghero (SASSARI) ITALIA - Tel. +39 0131 443542 Fax. +39 0131 443578
www.studiobellora.it - EMAIL: info@studiobellora.it

PROGETTISTA: PAOLO BELLORA architetto
COLLABORATORE: Claudio Ponte architetto
PROGETTISTA CO.U.L.: DARIO ALBERTO ingegnere
Via Villafalletto, 28
12037 Saluzzo (CN)

**ORDINE DEGLI INGEGNERI
DELLA PROVINCIA DI CUNEO**
A908 Dott. Ing. Dario Alberto

PROPRIETA'
**Consorzio Agrario del
Piemonte Orientale Soc. Coop.**
Via Zumaglini, 12
13100 Vercelli

OGGETTO
PIANO ESECUTIVO CONVENZIONATO
"AREA CONSORZIO AGRARIO"
Progetto definitivo delle opere di urbanizzazione

TITOLO
PREDISPOSIZIONE SOTTOSERVIZI;
LINEA PER TELECOMUNICAZIONI

DATA
07 settembre 2015

elab.10.6