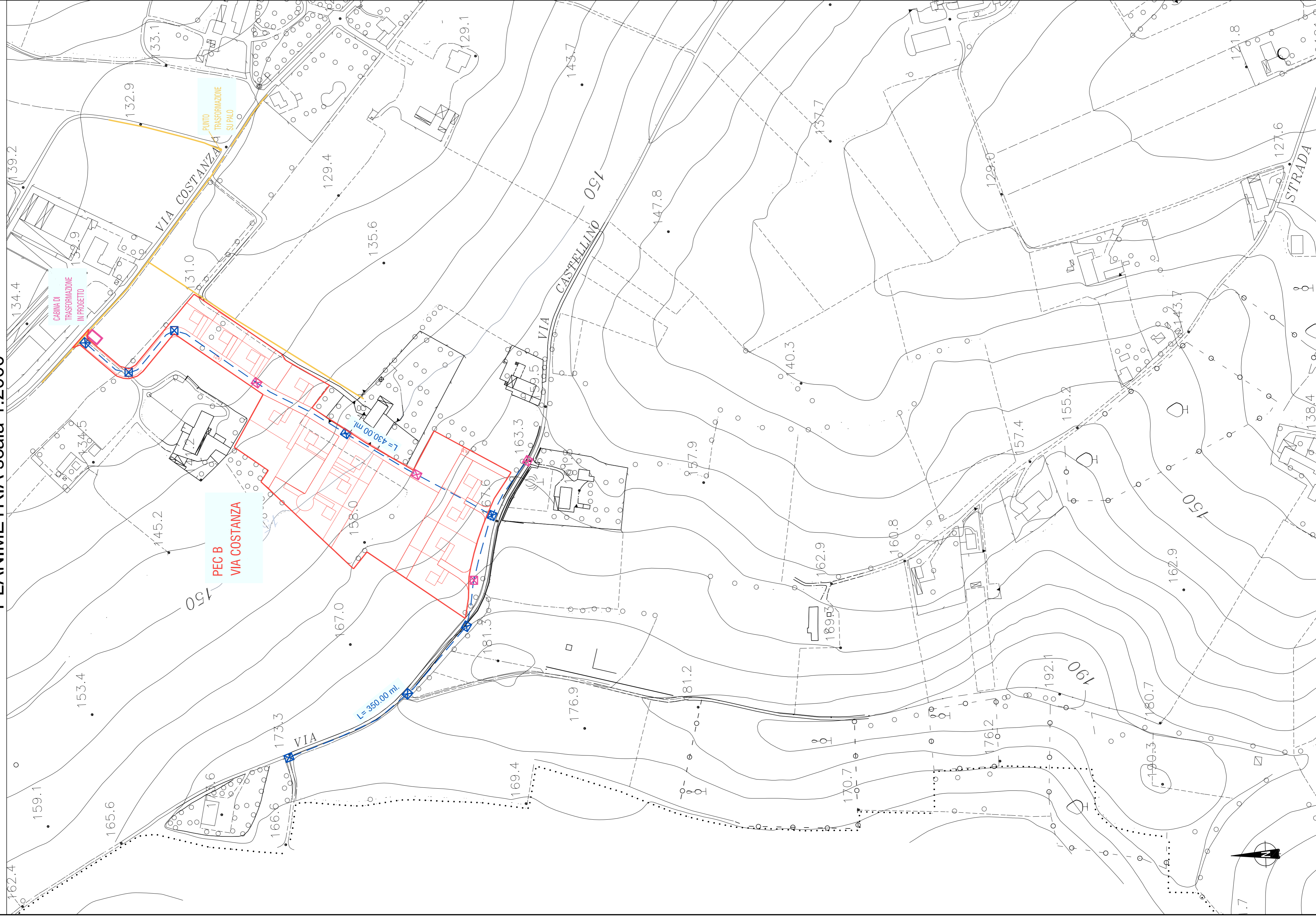


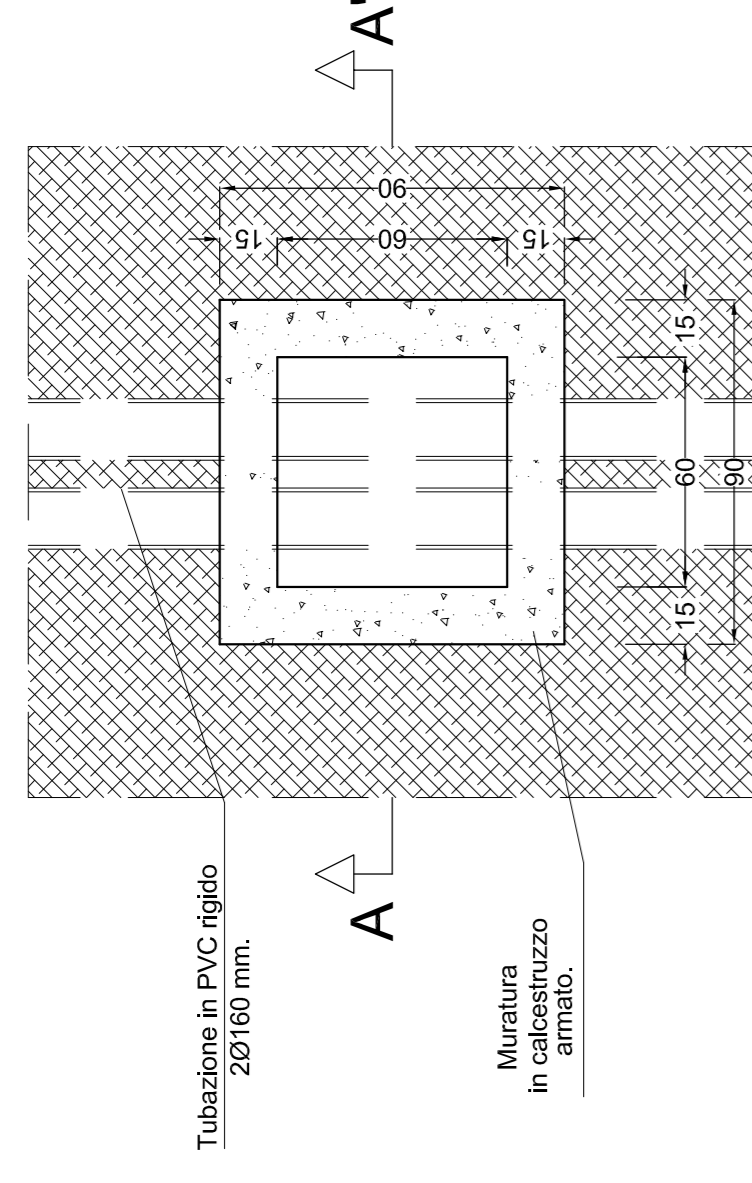
PLANIMETRIA scala 1:2000



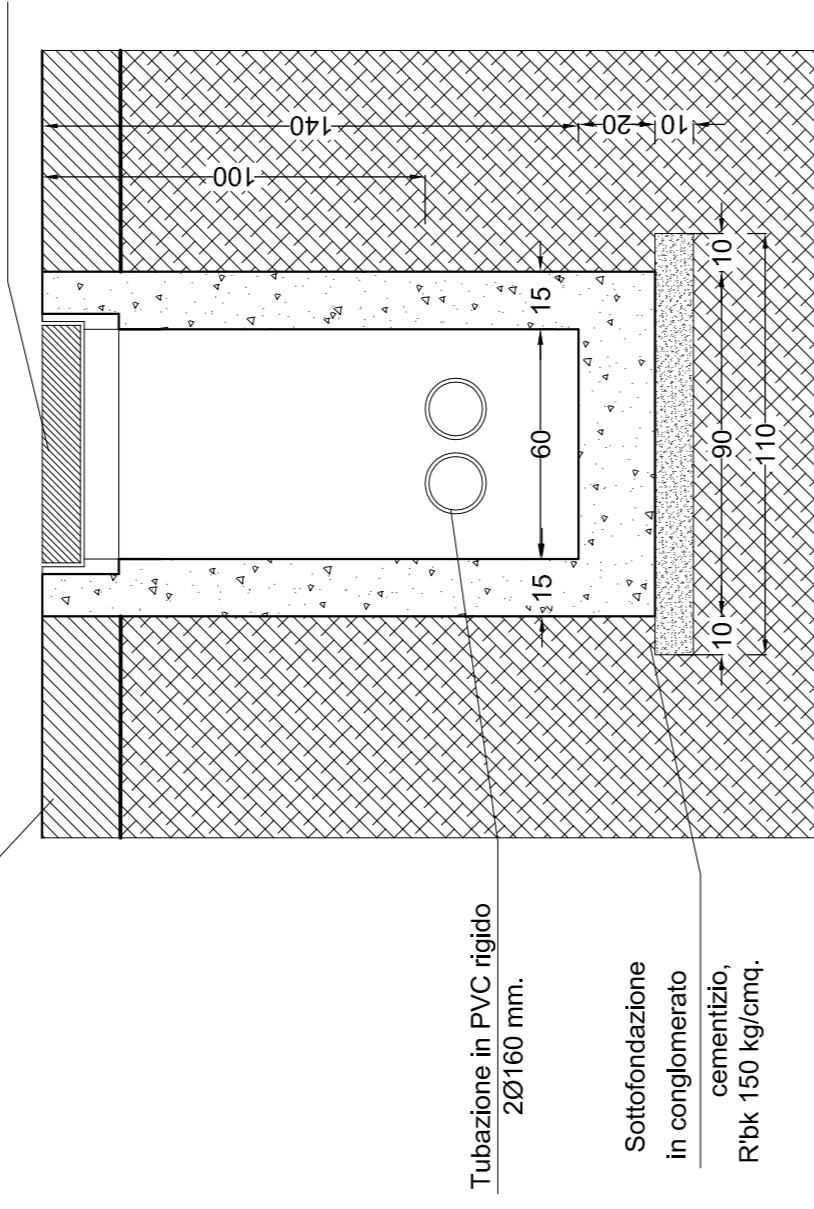
POZZETTO dim. 60x60

scala 1:20

Pianta



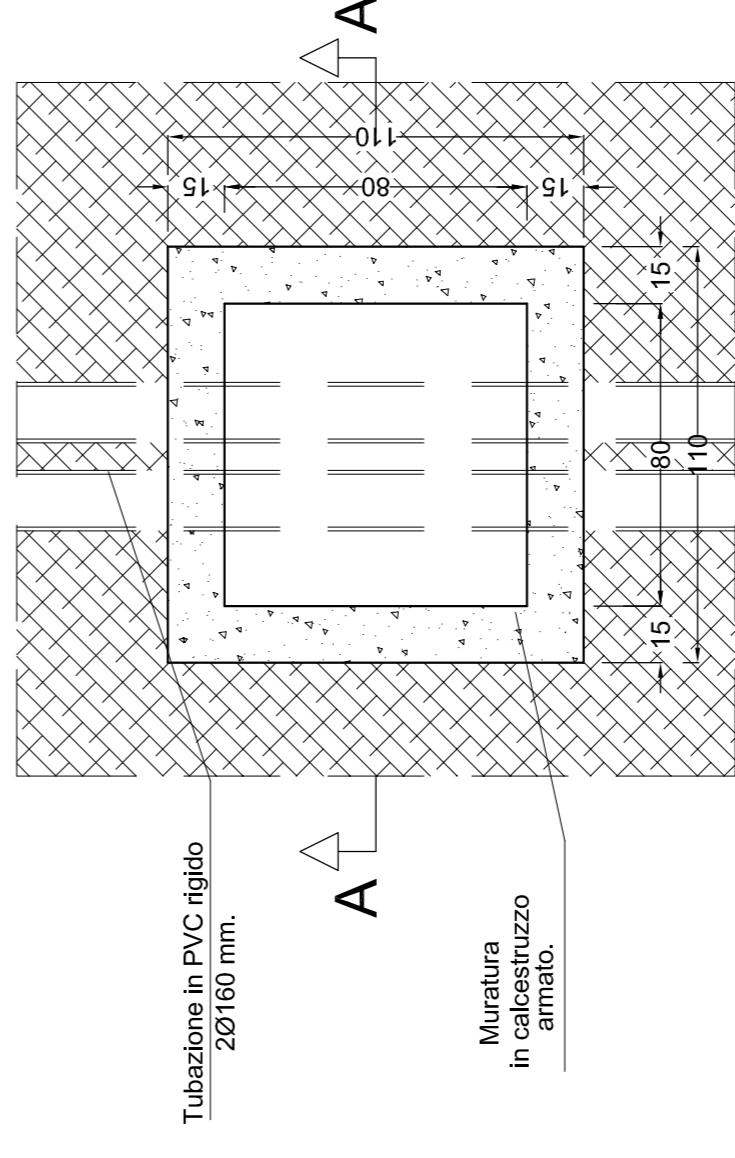
Sezione A-A'



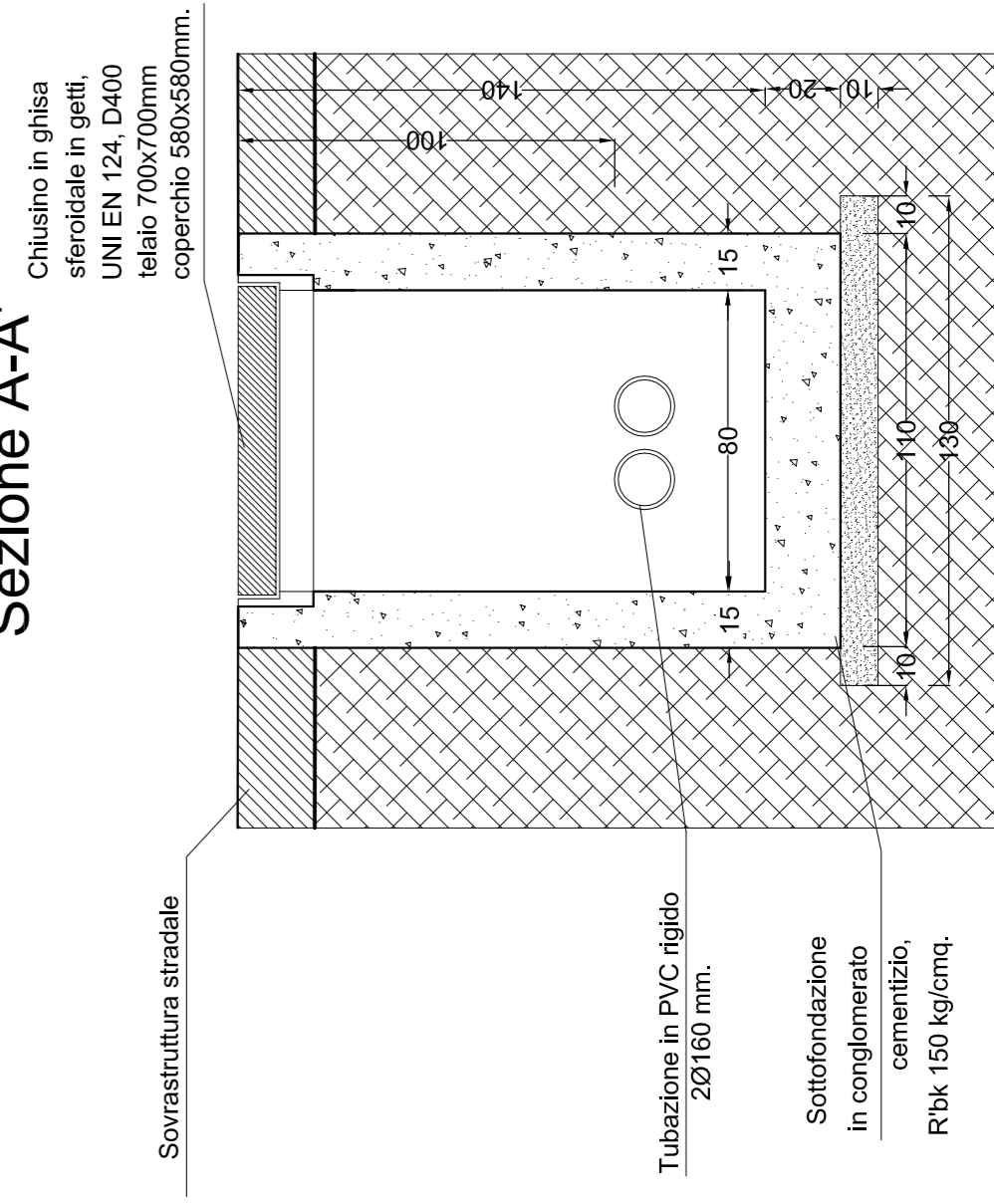
POZZETTO dim. 80x80

scala 1:20

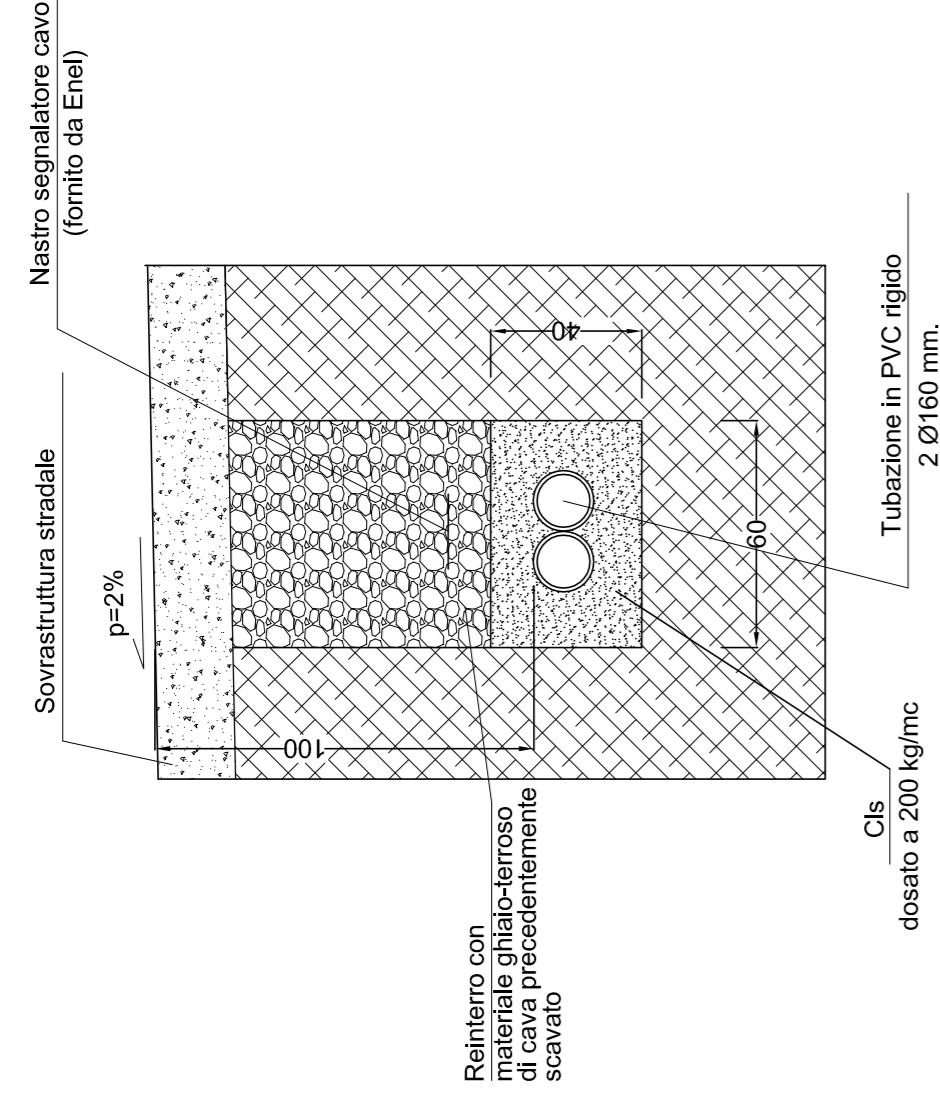
Pianta



Sezione A-A'



PARTICOLARE POSA TUBAZIONE LINEA ELETTRICA scala 1:20



LEGENDA

- Linea rete elettrica aerea esistente
- Linea rete elettrica in progetto 2 tubi pvc Ø 160 mm.
- Pozzetto di ispezione dim. 80x80 cm.
- Pozzetto di ispezione dim. 60x60 cm.
- Cabina di trasformazione mt/bt dim. 570x350 cm.
- Area lotto in oggetto

COMUNE DI ALESSANDRIA

PROVINCIA DI ALESSANDRIA



IL PROGETTISTA:

Dott. Arch. Sergio CAMILLI
Iscritto all'Albo ARCHITETTI P.C. n.485
Via Mosena n.70
15121 - ALESSANDRIA

PROPRONTE:

Cooperativa Edilizia L'Oasi
Via Morebellina, 28
12051 - ALBA (CN)

Società Immobiliare Futuro
di Martini Chiaffredo e C. s.a.s.
Via Morebellina, 28
12051 - ALBA (CN)

TITOLO DELL'OPERA:

PIANO ESECUTIVO CONVENZIONATO

B - Via Costanza - località Valmadonna
Area Ex Piano Integrato T3 del P.R.G.C.

OGGETTO DELLA TAVOLA:

PLANIMETRIA E PARTICOLARI COSTRUTTIVI RETE ELETTRICA

TAVOLA N. 08

SCALA VARIE

DATA

10/07/2015
aggiornamento 29/04/2016