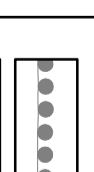
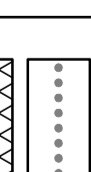
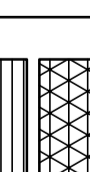

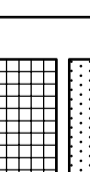
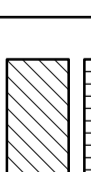

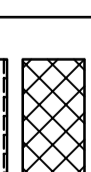
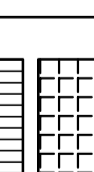
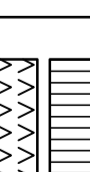
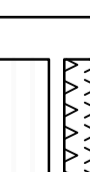
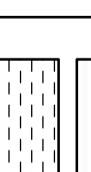

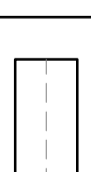












LEGENDA

-  delimitazione del confine comunale;
-  confine delle unità amministrative "quartieri";
-  aree per impianti e servizi a carattere comprensoriale;
-  Principali aree per attrezzature sociali ed ospedaliere;
-  Principali aree pubbliche a parco;
-  aree per attrezzature di interesse comune;
-  aree urbanizzate in genere;
-  Principali aree per insediamenti industriali;
-  Principali aree per insediamenti artigianali e di deposito;
-  Principali aree per attività commerciali;
-  Principali aree per attività turistico ricettive;
-  Principali aree militari;
-  Aree ferroviarie;
-  Aree per l'eventuale realizzazione di nuove infrastrutture sanitarie
-  Tracciato proiettato del nuovo metanodotto
-  Tracciato metanodotto esistente
-  Aree soggette a tutela per presenza di elementi archeologici

-  A.1. Adempimento storico rituale
-  A.2. Adempimento storico secondario
-  A.3. Adempimento commerciale urbano forte
-  A.3. ampliamento adempimento commerciale urbano forte
-  A.4. Adempimento commerciale urbano minore
-  A.5. Adempimento commerciale extraturbano
-  L.2. Localizzazione commerciale urbano-periferica non addebitata