

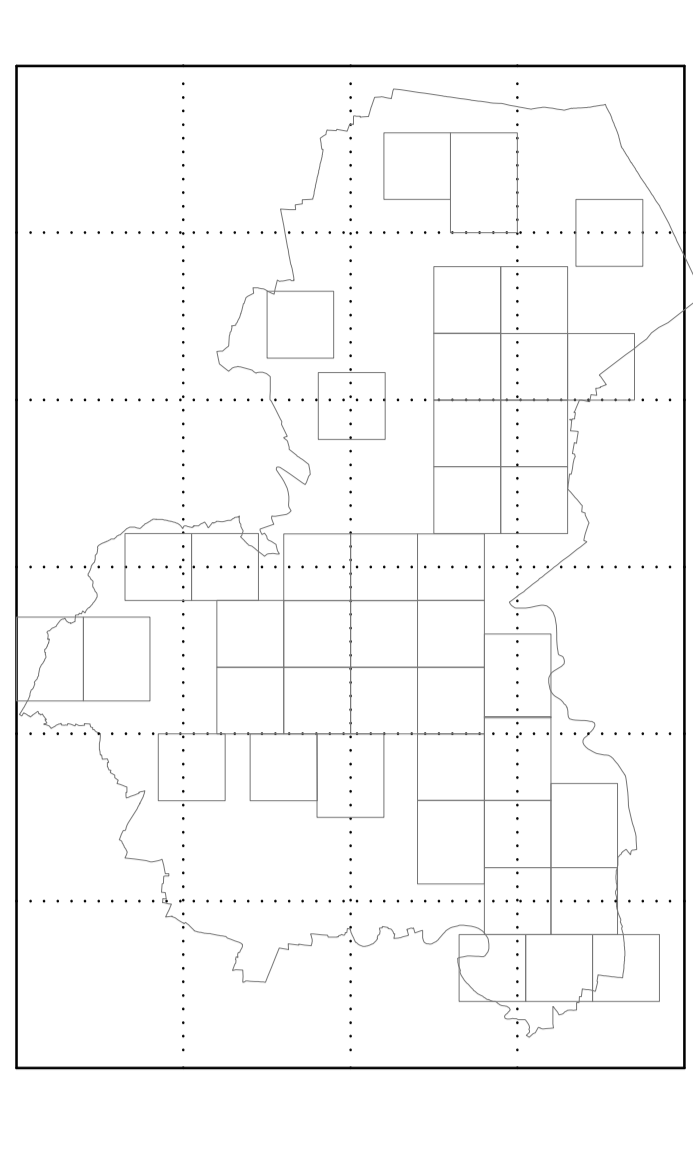
# PRGC 1990

Prodotto dal Servizio Cartografico della Regione Piemonte  
Regione 7 febbraio 2006, n. 20/2006 (pubblicata nel Bollettino Ufficiale della Regione Piemonte n. 12-20/06)  
deliberazione della Giunta Regionale n. 12-20/01 (pubblicata nel Bollettino Ufficiale della Regione Piemonte n. 18, 3 maggio 2006)


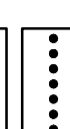
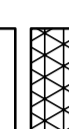
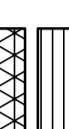

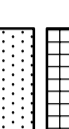
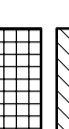
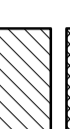


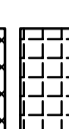




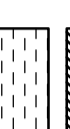

VARIANTE PAZIALE, n. 014  
ex articolo 17, 7° comma della Legge Regionale 5 dicembre 1977, n. 56  
e successive modifiche ed integrazioni.

Tema di piano  
**2b Schema d'insieme**

scala 1:20000



## LEGENDA

-  delimitazione del confine comunale;
-  confine delle unità amministrative "quartieri";
-  Aree per impianti e servizi a carattere comprensoriale;
-  Principali aree per attrezzature sociali ed ospedaliere;
-  Principali aree pubbliche a parco;
-  Aree per attrezzature di interesse comune;
-  Aree urbanizzate in genere;
-  Principali aree per insediamenti industriali;
-  Principali aree per insediamenti artigianali e di deposito;
-  Principali aree per attività commerciali;
-  Principali aree per attività turistico ricreative;
-  Principali aree militari;
-  Aree ferroviarie;
-  Aree per l'eventuale realizzazione di nuove infrastrutture harte
-  Tracciato previsionale del nuovo metanodotto
-  Tracciato metanodotto esistente
-  Aree soggette a tutela per presenza di elementi archeologici

Carta Tecnica Regionale Numerica (CTR)  
Comita del Servizio Cartografico della Regione Piemonte  
aggiornamento 1997

